

PROGRAM HOSPODÁRSKEHO A SOCIÁLNEHO ROZVOJA OBCE MIEZGOVCE



Programovacie obdobie 2007 – 2016

Samosprávny

kraj: Trenčiansky
Okres: Bánovce nad Bebravou
Región: Bánovce nad Bebravou
Mikroregión: Uhrovska dolina
Adresa: Miezgovce
Obecný úrad
Miezgovce 64
957 01 Bánovce nad Bebravou
Tel: 038 / 766 01 20
Fax: 038 / 766 01 20
Email: obecmiezgovce@stonline.sk
IČO: 310760

2007





1 ÚVOD

Dokument „ Program hospodárskeho a sociálneho rozvoja obce Miezgovce s výhľadom do roku 2016 (PHSR) je strednodobý strategický dokument, ktorý na základe analýzy hospodárskeho a sociálneho rozvoja obce stanovuje jeho strategické ciele a priority rozvoja. Je prostriedkom na napĺňanie vízie ďalšieho smerovania rozvoja obce. Programom hospodárskeho a sociálneho rozvoja obce Miezgovce sa uskutočňuje podpora rozvoja na úrovni miestnej samosprávy s dôrazom na sociálnu, ekonomickú a kultúrnu sféru. Je to program cielených opatrení, navrhnutý pre oživenie sociálneho, ekonomického a kultúrneho rozvoja obce Miezgovce, ktorý na základe výsledkov ročného hodnotenia bude priebežne aktualizovaný a dopĺňovaný.

Bol spracovaný na základe zákona Národnej rady SR č. 503/2001 Z. z. o podpore regionálneho rozvoja, ktorý definuje Program hospodárskeho a sociálneho rozvoja obce ako strednodobý programový dokument, obsahujúci analýzu hospodárskeho a sociálneho rozvoja obce, hlavné smery jej vývoja, ustanovenie cieľov, prvoradých potrieb a úloh vo všetkých oblastiach života obce. Súčasťou programu je aj návrh jeho administratívneho a finančného zabezpečenia. Zákon stanovuje aj úlohy, týkajúce sa vypracovania, schvaľovania, zabezpečenia plnenia a pravidelného vyhodnocovania predmetného programového dokumentu. Pri spracovaní programu boli rešpektované zásady regionálnej politiky vlády Slovenskej republiky a princípy regionálnej politiky Európskej únie zakotvené najmä v nariadení Rady (ES) č. 1266/1999 (nariadenie o štrukturálnych fondoch).

Program sociálneho, ekonomického a kultúrneho rozvoja obce Miezgovce je súčasťou sústavy základných dokumentov podpory regionálneho rozvoja v Slovenskej republike. Táto sústava je členená na strategické a programové dokumenty vypracovávané na úrovni štátu, sektorov, samosprávnych krajov, regiónov a obcí a programové dokumenty Európskej únie (pre využitie zdrojov predstupových a štrukturálnych fondov).

Podpora regionálneho rozvoja sa uskutočňuje v súlade s programovaním na základe :

- Národný strategický referenčný rámec 2007 - 2013.
- Národného plánu regionálneho rozvoja, ktorý je základný strednodobý strategicko – plánovací dokument na rozvoj regiónov vypracovaný spravidla na päť až sedem rokov. Jeho súčasťou je Regionálny operačný program regiónu NUTS III Trenčianskeho kraja a NUTS II Slovensko – Západ.
- Regionálneho operačného programu, ktorý je strednodobý dokument vypracovaný na úrovni druhého stupňa podľa klasifikácie štatistických územných jednotiek. Regionálny operačný program vypracúvajú samosprávne kraje vo vzájomnej spolupráci v rámci regiónu na úrovni druhého stupňa podľa klasifikácie štatistických územných jednotiek (NUTS II).
- Sektorového operačného programu, ktorý je strednodobý dokument vypracovaný pre vopred určené sektory.
- Programu hospodárskeho rozvoja a sociálneho rozvoja samosprávneho kraja, ktorý je strednodobý programový dokument, je v súlade s cieľmi a prvoradými potrebami ustanovenými v národnom pláne a s podkladom na vypracovanie príslušného regionálneho operačného programu. Jeho vypracovanie zabezpečuje samosprávny kraj.
- Programu hospodárskeho rozvoja a sociálneho rozvoja obce, ktorý je strednodobý programový dokument spracovaný na úrovni obce.
- Národná stratégia trvalo udržateľného rozvoja/ Akčný plán trvalo udržateľného rozvoja (NSTUR/APTUR) – ROP prostredníctvom zvyšovania kvality života v regiónoch (posilňovanie inovačných a kohéznych pólův rastu) podporuje polycentrický celoplošný rozvoj územia SR, čím zoslabuje procesy vedúce k trvalo neudržateľnej koncentrácii obyvateľstva do malého počtu centier,
- Konceptia územného rozvoja Slovenska 2001 (KURS 2001) – rozhodujúci východiskový dokument vo väzbe na ROP, definuje štruktúru osídlenia SR a hierarchiu jeho centier a ťažiskových priestorov, ktoré sú východiskom pre špecifikáciu inovačných a kohéznych pólův rastu NSRR



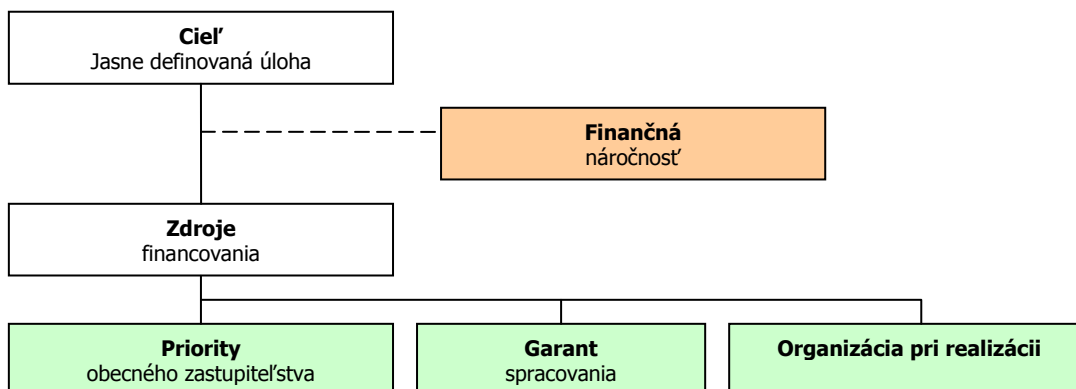
Programové dokumenty Európskej únie pre využitie štrukturálnych fondov tvoria:

- Národný (regionálny) rozvojový plán (RDP – Regional Development Plan), ktorý je hlavným dokumentom pre vyjednanie podpory zo Štrukturálnych fondov Európskej únie.
- Rámec podpory spoločenstva (CSF – Community Support Framework), ktorý bude vytvorený na základe Národného rozvojového plánu v spolupráci s Európskou komisiou, je hlavným dokumentom vymedzujúcim poskytnutie podpory zo štrukturálnych fondov Európskej únie.
- Sektorové operačné programy (SOP – Sectoral Operation Programme), ako taktické dokumenty vytvorené na úrovni ministerstiev, ktoré rozpracovávajú problémové celky stratégií majúci plošný (celoštátny) charakter, pre ktoré bude žiadané spolufinancovanie zo zdrojov Európskej únie.
- Regionálne operačné programy (ROP – Regional Operation Programme), ako taktické dokumenty, ktoré budú spracované na úrovni regiónov NUTS II a rozpracovávajú tie problémové celky stratégií, pre ktoré bude žiadané spolufinancovanie zo zdrojov Európskej únie.
- Strategické usmernenia Spoločenstva (SUS) – ROP odráža 1 usmernenie SUS t.j. „urobiť Európu a jej regióny atraktívnejším priestorom pre investície a prácu“, a súčasne 3 usmernenie SUS t.j. „vytvorenie väčšieho množstva a kvalitnejších pracovných miest“
- Lisabonská stratégia/Národný plán rozvoja (LS/NPR) – ROP prispieva k zvyšovaniu konkurencieschopnosti/atraktivity regiónov podporou rozvoja regionálnej infraštruktúry v póloch rastu - podrobnejšie je tento súlad popísaný na národnej úrovni v rámci prílohy NSRR 7.2.3,

Jednotlivé strategické dokumenty sú vypracovávané vo vzájomnej nadväznosti a postupnosti.

Implementácia

Implementácia Programu hospodárskeho a sociálneho rozvoja obce Miezgovce je zložitý a náročný proces. Za jeho realizáciu so zabezpečením všetkých väzieb na strategické a programové dokumenty SR a EÚ budú zodpovední predstavitelia samosprávy obce Miezgovce. Návrh spôsobu implementácie bude treba dopĺňať v súlade s organizačnou štruktúrou samosprávneho úradu, jeho kompetenciami v nadväznosti na vývoj v oblasti legislatívy, predovšetkým v oblasti nakladania s finančnými prostriedkami. Každý s navrhovaných projektov musí obsahovať: Pri posudzovaní jednotlivých projektov sme použili procesnú analýzu, ktorej hlavným cieľom bolo analyzovať proces premeny vstupov pomocou použitia súboru finančných, ľudských a technologických zdrojov.



Finančné zabezpečenie

V zmysle zákona č. 503/2001 Z. z. sa financovanie regionálneho rozvoja realizuje na troch úrovniach: Na mikroregionálnej úrovni je možné rozvojové aktivity financovať jedine združením zdrojov nižšej úrovne, čiže obcí. Združenie obcí Uhrovskej doliny nedisponuje spoločným mikroregionálnym fondom, z ktorého by sa mohli financovať rozvojové aktivity, preto zostavenie finančného plánu realizácie programu momentálne nie je relevantné. V súčasnej situácii je možné rozvojové aktivity financovať buď z rozpočtov jednotlivých obcí v prípade individuálnych projektov alebo združením financií viacerých obcí v prípade spoločných projektov. V prípade financovania projektov majúci význam v kontexte priorit celého kraja zohráva významnú úlohu Trenčiansky samosprávny kraj a financovanie inštitúcií v jeho zriaďovateľskej kompetencii. Ďalšími doplnkovými zdrojmi, ktoré možno definovať na úrovni jednotlivých aktivít sú predovšetkým štrukturálne fondy

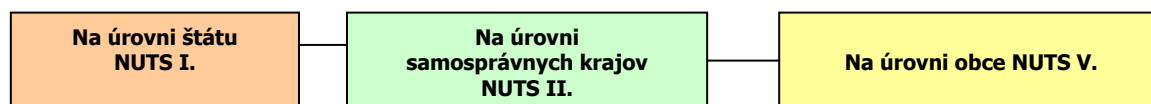


EU. Ich využitie v rámci jednotlivých aktivít je možné stanoviť len indikatívne bez určenia výšky požadovanej podpory s cieľom prispieť ku koordinácii realizácie rozvojových aktivít.

- Pri zostavovaní finančného plánu a zaisťovaní finančnej podpory je potrebné zamerať sa na tie opatrenia, ktoré sú nedostatočne podporované zo štátneho rozpočtu, alebo nie sú podporované vôbec.
- Pri zabezpečovaní základných potrieb občanov postupuje samospráva podľa zákona číslo 369/1990 Z.z. o obecnom zriadení a v zmysle zákona č. 138/1991 Zb. o majetku obcí v znení neskorších predpisov.
- Na plnenie svojich úloh má obec okrem finančných prostriedkov poukázaných od štátu v rámci delimitácie k dispozícii nasledovné financie: príjmy z miestnych daní a poplatkov, zdroje Štrukturálnych fondov Európskej únie v rámci skráteného programovacieho obdobia 2004 - 2006 a programovacieho obdobia 2007 - 2013.

Zdroje a dokumenty

V súlade so snahou Slovenskej republiky o znižovanie rozdielov na úrovni rozvoja jednotlivých regiónov boli východiskom pri príprave Programu hospodárskeho a sociálneho rozvoja obce Miezgovce nasledovné strategické dokumenty:



Podporné materiály

Pri vypracovaní Programu hospodárskeho a sociálneho rozvoja obce Miezgovce boli použité aj prognostické údaje vypracované Ministerstvom výstavby a regionálneho rozvoja SR. Hlavnou úlohou prognostických údajov je podporiť vypracovanie tohto programu a zabezpečiť tým zvýšenie efektívnosti procesov strategického plánovania a kvality tohto dokumentu. Toto zabezpečenie je dané prepojením Systému strednodobého výhľadu hospodárskeho a sociálneho vývoja a vecnej roviny strategického plánovania.

Sústava priorít NSRR 2007 - 2013

Ciele a opatrenia PHSR Miezgovce boli stanovené aj v súlade so sústavou priorít NSRR 2007 - 2013

Tab. 0A Sústava priorít NSRR pre cieľ Konvergencia		
Strategická priorita	Špecifická priorita	Fond
1. Infraštruktúra a regionálna dostupnosť	1.1 Regionálna infraštruktúra	ERDF
	1.2 Environmentálna infraštruktúra a ochrana životného prostredia	ERDF + KF
	1.3 Dopravná infraštruktúra a verejná osobná doprava	ERDF + KF
2. Znalostná ekonomika	2.1 Informatizácia spoločnosti	ERDF
	2.2 Výskum a vývoj	ERDF
	2.3 Infraštruktúra vysokých škôl	ERDF
	2.4 Podpora konkurencieschopnosti podnikov a služieb najmä prostredníctvom inovácií	ERDF
	2.5 Modernizácia zdravotníctva	ERDF
3. Ľudské zdroje - zamestnanosť, sociálna inklúzia a vzdelávanie	3.1 Moderné vzdelávanie pre znalostnú spoločnosť	ESF
	3.2 Podpora rastu zamestnanosti a sociálnej inklúzie	ESF
4. Technická pomoc (horizontálna)		ERDF



Strategická priorita	Špecifická priorita	Fond
1. Infraštruktúra a regionálna dostupnosť	1.1 Regionálna infraštruktúra	ERDF
	1.2 Environmentálna infraštruktúra a ochrana životného prostredia	ERDF
2. Znalostná ekonomika	2.1 Informatizácia spoločnosti	ERDF
	2.2 Výskum a vývoj	ERDF
	2.3 Infraštruktúra vysokých škôl	ERDF
	2.4 Podpora konkurencieschopnosti podnikov a služieb najmä prostredníctvom inovácií	ERDF
3. Ľudské zdroje - zamestnanosť, sociálna inklúzia a vzdelávanie	3.1 Moderné vzdelávanie pre znalostnú spoločnosť	ESF
	3.2 Podpora rastu zamestnanosti a sociálnej inklúzie	ESF

A. marginalizované rómske komunity
B. rovnosť príležitostí
C. trvalo udržateľný rozvoj
D. informačná spoločnosť

Zoznam operačných programov NSRR

Priority NSRR sa budú implementovať cez nasledujúcich **11 operačných programov** v rámci jednotlivých cieľov kohéznej politiky EÚ:

- **šesť operačných programov v rámci cieľa Konvergencia**, z toho:
 - štyri operačné programy spolufinancované z ERDF pokrývajúce celú SR okrem Bratislavského kraja (Regionálny operačný program, OP Informatizácia spoločnosti, OP Konkurencieschopnosť a hospodársky rast a OP Zdravotníctvo)
 - dva operačné programy spolufinancované z ERDF a KF pokrývajúce celú SR vrátane Bratislavského kraja¹ (OP Doprava a OP Životné prostredie)
- **tri operačné programy spoločné pre obidva ciele – cieľ Konvergencia i cieľ Regionálna konkurencieschopnosť a zamestnanosť**, t.j. pokrývajúce celú SR vrátane Bratislavského kraja – jeden spolufinancovaný z ERDF (OP Výskum a vývoj) a dva z ESF (OP Zamestnanosť a sociálna inklúzia a OP Vzdelávanie)
- **jeden Operačný program Technická pomoc** v rámci cieľa Konvergencia pokrývajúci *horizontálne aktivity*, za ktoré je zodpovedný centrálny koordinačný orgán pre NSRR (príprava, riadenie, monitorovanie, hodnotenie, informovanosť, posilňovanie administratívnych kapacít); aktivity finančného riadenia, ktoré zabezpečuje certifikačný orgán a aktivity súvisiace s overovaním riadiacich a kontrolných systémov, vydávaním vyhlásení o ukončení pomoci a kontrolou vzorkových operácií, ktoré zabezpečuje orgán auditu. Komplementárne bude v rámci každého operačného programu vyčlenená finančná alokácia na technickú pomoc vzťahujúcu sa na *špecifické aktivity* príslušného riadiaceho orgánu a sprostredkovateľských orgánov pod riadiacim orgánom;
- **jeden operačný program** spolufinancovaný z ERDF **v rámci cieľa Regionálna konkurencieschopnosť a zamestnanosť** pre Bratislavský kraj.

	Operačný program	RO	SO/RO prvej úrovne	fond
1.	Regionálny operačný program	MVRR SR	regionálne SO/RO na úrovni NUTS 2, resp. NUTS 3	ERDF
2.	Životné prostredie	MŽP SR	-	ERDF, KF
3.	Doprava	MDPT SR	-	ERDF, KF
4.	Informatizácia spoločnosti	ÚV SR	-	ERDF
5.	Výskum a vývoj ²	MŠ SR	Agentúra MŠ SR pre štrukturálne fondy EÚ	ERDF
6.	Konkurencieschopnosť a hospodársky rast	MH SR	-	ERDF

¹ pričom prioritné osi spolufinancované z ERDF sa vzťahujú na celú SR okrem Bratislavského kraja a prioritné osi spolufinancované z KF sa vzťahujú na celú SR vrátane Bratislavského kraja

² v oblasti výskumu a vývoja zahŕňa i cieľ Regionálna konkurencieschopnosť a zamestnanosť



7.	Zdravotníctvo	MZ SR		ERDF
8.	Zamestnanosť a sociálna inklúzia ³	MPSVR SR	implementačná agentúra pre sociálnu politiku	ESF
9.	Vzdelávanie ⁴	MŠ SR	Agentúra MŠ SR pre štrukturálne fondy EÚ, MZ SR	ESF
10.	Technická pomoc	MVRR SR	-	ERDF
11.	Bratislavský kraj	MVRR SR	-	ERDF

PHSR sa skladá z hlavného dokumentu a príloh, ktoré sú jeho neoddeliteľnou súčasťou.

Hlavný dokument :

1. *Úvod* – charakterizuje PHSR-O a proces jeho tvorby
- 1.
2. *Základná charakteristika obce* – obsahuje najdôležitejšie charakteristické údaje podľa jednotlivých oblastí života obce.
3. *Vízia obce* – obsahuje stručnú charakteristiku prioritných cieľov rozvoja obce.
4. *Prioritné rozvojové oblasti obce* - obsahuje prioritné oblasti rozvoja obce na základe všeobecného konsenzu.
5. *SWOT analýzy* - obsahuje hodnotenie jednotlivých prioritných oblastí obce z hľadiska jeho silných a slabých stránok, príležitostí a ohrození, poukazujúc na disparity – rozdielnosti medzi stávajúcim využitím a potenciálom rozvoja.
6. *Strategické ciele rozvoja* - definuje strategický zámer, jednotlivé strategické ciele rozvoja podľa prioritných rozvojových oblastí a opatrenia na ich zabezpečenie.
7. *Merateľné indikátory* - monitorovanie Programu hospodárskeho a sociálneho rozvoja obce Miezgovce sa vykonáva na základe súboru indikátorov priradených k jednotlivým cieľom a opatreniam (ktoré môžu byť priebežne konkretizované). Indikátory podporujú oprávnenosť verejných výdavkov na jednotlivé opatrenia a zároveň preukazujú ekonomickú účinnosť realizovaných verejných výdavkov.
8. *Finančný plán programu* – predstavuje predpokladaný plán realizácie programu s indikatívne stanovenými výškami rozpočtu.
9. *Zabezpečenie PHSR-O* – predstavuje definovanie finančných zdrojov, ktoré budú použité na realizáciu programu, ako aj stanovenie administratívnych kapacít, ktoré by mali realizáciu programu hodnotiť, program aktualizovať, atď..
10. *Monitorovanie PHSR-O* – definuje subjekty poverené monitorovaním programu.
11. *Záver* - stručné zhodnotenie dokumentu, ktorý je otvoreným materiálom, pravidelne ročne vyhodnocovaným a aktualizovaným.

³ zahŕňa i cieľ Regionálna konkurencieschopnosť a zamestnanosť

⁴ zahŕňa i cieľ Regionálna konkurencieschopnosť a zamestnanosť



2 ZÁKLADNÁ CHARAKTERISTIKA OBCE

Obec Miezgovce leží vo východnej časti okresu Bánovce nad Bebravou v doline na juhu Strážovskej hornatiny. Z hľadiska širších územných vzťahov je súčasťou Trenčianskeho samosprávneho kraja.

Kód obce	505153
Názov okresu	Bánovce nad Bebravou
Názov kraja	Trenčianský
Štatút obce	obec
PSČ	957 01
Telefónne smerové číslo	38
Prvá písomná zmienka o obci - meste - rok	1389
Nadmorská výška stredu obce - mesta v m	240
Celková výmera územia obce [m²]	8 750 456
Hustota obyvateľstva na km²	28
ŠÚ SR	

Nadmorská výška stredu obce je 240 m.n.m. a priemerná hustota obyvateľstva je 28 obyvateľov / km². V porovnaní s ostatnými obcami Slovenska patrí medzi slabo zaľudnené obce. Celková plocha katastra je 8,75 mil. m².

2.1 HISTÓRIA OBCE

Územie obce bolo osídlené od neolitu, čoho dôkazom sú nálezy v jaskyni Vlčí dol, kde bolo odkryté sídlisko s kanelovanou keramikou, na Podkamienovej a inde sú sídliskové nálezy lužickej kultúry z mladšej doby bronzovej a slovanské sídlisko z 10.-12.stor.

Z hľadiska typológie zástavby obce sú Miezgovce tzv. potočná radová dedina.

V obci nikdy nebol uskutočnený pamiatkový výskum, ktorý by zdokumentoval a zmapoval existujúce zachované hodnoty ľudovej architektúry. Zastavenie stavebného vývoja v posledných desaťročiach spôsobilo zakonzervovanie autentickéj ľudovej architektúry a napriek zlému technickému stavu objektov, je celá obec mimoriadne kompaktné dochovaným svedectvom pôvodnej ľudovej architektúry. Nepochybne by si zaslúžila väčšiu pozornosť odborníkov pamiatkovej starostlivosti.

Meno Miezgovce je slovanského pôvodu a je ho možno odvodiť od názvu miazga stromov. Tejto miazge sa v tunajšom nárečí hovorí miezga. Pod týmto názvom, pravdaže v maďarskom prepise nachádza sa písomná zmienka v listine z roku 1439 ako "Myzgouc". O pomenovaní prvých obyvateľov nemožno povedať presne ako sa nazývali, pretože archívne materiály ich nespomínajú. Podľa mien obyvateľov okolitých obcí však možno usudzovať, že sa nazývali "Miezgovský". Toto meno sa v súčasnosti u nás nevyskytuje. Páni do obce prisťahovávali svojich poddaných z iných obcí. O tom svedčí meno Rybiarsky v listine z roku 1625 a meno Šipkovský z listín z roku 1720. Členovia niektorých rozvetvených rodín dostávali ku svojim menám rôzne prezývky. Prezývky bývali odvodené buď z charakteristických vlastností pomenovávaného, ako Šagát-Kamarát, alebo podľa mena jeho matky za slobodna ako Šagát-Kucharik.

2.2 PRÍRODNÉ POMERY

Vymedzenie územia, geografická poloha

Obec Miezgovce leží v juhozápadnej časti výbežku Strážovskej hornatiny pri severovýchodnom okraji Nitrianskej sprašovej pahorkatiny a v bočnom údolí potoka Radiša.

Katastrálne územie obce zaberá plochu 875 ha. Najväčší podiel v katastrálnom území má lesná pôda, ktorá zaberá plochu 543 ha.

Obec leží na 4,5 km východne od Bánoviec nad Bebravou v doline na juhu Strážovskej hornatiny. Nadmorská výška 240 m v strede obce, v chotári 224 až 371 m. Dolina sa tiahne od východu na západ. Na východe je uzatvorená a vyviera tam potok Hydina. Potok je v letnom období veľmi malý, sotva je ho vidieť, avšak v čase prudkých dažďov a pri topení snehu na jar ledva stačí pojať vodu



stekajúcu z oboch svahov doliny. Za obcou sa dolina stáča priamo na juh do Brezolúp. Obec má potočnú radovú zástavbu. Domy sú postavené prevažne po roku 1945.

Chotár obce sa rozširoval vyrubovaním lesa. V roku 1720 bolo ornej pôdy 38 1/4 bratislavských meríc a v roku 1786 bola celková výmera ornej pôdy 49 2/4 bratislavských meríc. Najlepšie je vidno rozširovanie chotára obce porovnaním komasačnej mapy z roku 1860 a dnešného stavu chotára. Vidno zmeny lesa na ornú pôdu v častiach chotára: Nové diely, Za Široké, Široký diel, Babí vrch, Netrichová, Za kostolom, Drahlov. Podľa súpisu z roku 1870 bolo ornej pôdy 310 katastrálnych jutár a 1334 štvorcových siah a ostatnej pôdy 1171 katastrálnych jutár a 2844 štvorcových siah. V súčasnosti je pomer 307 ha poľnohospodárskej pôdy ku 543 ha lesnej pôdy. Pri nedávnej zmene časti chotára na ovocný sad boli zlikvidované aj niektoré kúsky lesa ako Kucharikov hájik a Stráň. Zmenil sa tiež pasienok Za kostolom na ovocný sad. Ovocný sad je v súčasnosti v častiach chotára: Nové diely, Za Široké, Babí vrch, Stráň, Netrichová, Za kostolom, Zapusté a má rozlohu 103 ha. Pod kostolným hájom je už sčasti vybudovaný rybník. Močariny sú ešte v časti chotára Majerské lúky pri Beregseku. V listine z XVIII. storočia je tiež správa o tom, že obyvatelia ponechávali nevýnosné polia na les. Pred niekoľkými rokmi bola ponechaná pôda v Panskej dolinke na lesnú škôlku.

Geologická stavba, nerastné suroviny

Veľká rôznorodosť reliéfu oblasti, v ktorej sa obec nachádza, je odrazom rozdielnosti geologického zloženia, podložia i odlišnosti geomorfologického vývoja. Okolité pohoria (Strážovské vrchy) sú jadrovým horstvom, pričom jeho jadro je nesúmerne vysunuté na V a buduje Malú Maguru. V horstve sa vyskytujú granitoidné horniny i premenené horniny, na sev. okraji jadra vystupujú aj horniny obalu — kremence, bridlice, vápence, dolomity a pieskovce. Hlavnú časť tvoria usadené horniny rozličnej tektonickej príslušnosti (krížňanský príkrov, chočský príkrov i strážovský príkrov), sú to hlavne vápence, dolomity, slienité vápence, sliene a pod.. Na severozáp. okraji sa nachádzajú aj mladodruhovorné usadeniny (krinoidové a rohovcové vápence) a na juž. okraji aj horniny centrálneho karpatského paleogénu.

Horstvo sa ďalej vyznačuje aj štruktúrnou pestrosťou - vyskytujú sa tu ukážky bradlových, šošovkovitých štruktúr, štruktúry veľkých vrás, antiklinálne štruktúry i štruktúry hrástí. Táto pestrosť sa odráža i v tvarovej bohatosti a typovej odlišnosti, ktoré dodávajú územiu mimoriadnu cenu, ako odbornou - náučnému terénu i tur. atraktívnemu priestoru.

Kotliny, ktoré obklopujú horské celky, sú vyplnené tret'ohornými usadeninami. Kým v na juž. okraji Strážovských vrchov a sev. okrajoch Podunajskej pahorkatiny sú tieto usadeniny paleogénneho veku, juhozáp. časť Považského podolia a prevažnú časť Podunajskej pahorkatiny tvoria horniny mladších tret'ohôr - neogénu. Ich pomerne malá odolnosť, ako aj intenzívne erózne procesy podmienili vznik zahĺbených, mierne modelovaných tvarov.

Oblasť je tvorená predovšetkým paleogénom a neogénom.

Paleogén

Paleogénne horniny eocénneho veku sú tvoreného vápnitými ílovcami až bridlicami, v malej miere s preplástkami vápnitých pieskovcov. Do tohoto súvrstvia zaraďujeme aj drobné výskyty menilitových vrstiev. Litologicky ide o ílovce s rohovcami a preplástkami pieskovcov jemne rozpadavých. Ide o striedanie polôh pieskovcov a ílovcov flyšového charakteru oligocenného veku .

Sklon paleogénnych vrstiev je veľmi mierny. Paleogénne súvrstvia sú tektonicky oddelené od neogénneho súvrstvia. Hrúbka výplne kotliny sa pohybuje od niekoľko desiatok metrov v závislosti od štruktúrno-tektonickej stavby.

Neogén

Podľa litofaciálneho vývoja sa neogén člení na tri súvrstvia: bazálne štrky (žulový a kryštallický materiál), vápnité zlepenice, brekcie s polohami dolomitických pieskovcov a piesčitých ílov, hrúbka dosahuje do 100m, sladkovodné vápence, uhoľné íly, lignit , jemné štrky s premenlivým množstvom piesočného materiálu a mocnosťou nad 1000 m, karbonatické a žulové štrky, dolomitické piesky, íly a slienité piesky s mocnosťou do 300 m.

Kvartér

Horniny paleogénu a neogénu sú prekryté kvartérnymi sedimentmi. Kvartér je v študovanom území zastúpený fluvialnými sedimentmi vyvinutými často vo forme terás zasahujúcich do aluviálnej nivy rieky Bebrava a iných vodných tokov. Ide o hrubé piesočnaté štrky netriedené, petrograficky rôznorodé s dobre opracovaným a z časti navetralým materiálom s pokryvnou vrstvou piesčitých až



ílovito-piesčitých hlín. Stupeň zahľinenia štrkov je premenlivý, prevažujú pomerne čisté, slabo zahľinené štrkopiesky.

Pôdne pomery

Prevládajúci pôdny typ v blízkosti tunajších vodných tokov sú fluvizeme, v kotlinách a v nízkych častiach pohorí pôdy hnedé, vo vyšších častiach pohorí podzoly. Z pôdnych druhov prevažujú pôdy hlinité, menej pôdy piesočnaté. Sú väčšinou bez hrubých častíc (skeletu), na viacerých miestach stredne skeletnaté. Poľnohospodárske pôdy sú veľmi málo produkčné, lesné pôdy sa označujú za menej dobré.

Fluvizem

Patrí do skupiny nívnych pôd. Tieto pôdy tu vznikali na mladých aluviálnych sedimentoch. Sú charakteristické procesom akumulácie humusu, ktorý je alebo bol rušený záplavami alebo akumuláciou v podmienkach so zvýšenou alebo periodicky zvýšenou hladinou podzemnej vody. Do tejto skupiny patrí fluvizem. Fluvizeme majú ochrický nívny A – horizont a spravidla sa prejavujú aj náznaky glejového Gr – horizontu. Nachádzajú sa na recentných fluviálnych uloženinách. Hladina podzemnej vody, ktorá ovplyvňuje pôdotvorné procesy kolíše v závislosti od stavu vody v toku. V jarom období je hladina bližšie k povrchu pôdy, prípadne je pôda zaplavená. Koncom leta i na jeseň môže byť v hĺbke až dva metre pod povrchom. Ak je pôda zaplavovaná, tak sa na povrchu usadzujú sedimenty rôzneho zloženia. V rámci tohto pôdneho typu rozlišujeme šesť subtypov:

fluvizem typická (FMm) bez ďalších diagnostických horizontov alebo ich náznakov (s výnimkou možných náznakov Gr – horizontu do 100 cm) na stredne ťažkých uloženinách.

fluvizem psefitická (FMf) bez ďalších diagnostických horizontov alebo ich náznakov (s výnimkou možných náznakov Gr – horizontu do 100 cm) na psefitických uloženinách s rôznou textúrou jemnozeme (prevláda frakcia väčšia ako 2 mm, v prevažnej časti pedonu do 60 cm od povrchu).

fluvizem arenická (Fma) bez ďalších diagnostických horizontov alebo ich náznakov (s výnimkou možných náznakov Gr – horizontu do 100 cm) na piesočnatých uloženinách (frakcia 0,05 – 2 mm nad 70 %, frakcia menšia ako 0,001 mm pod 18% v prevažnej časti pedónu do 60 cm od povrchu).

fluvizem pelická (FMp) bez ďalších diagnostických horizontov alebo ich náznakov (s výnimkou možných náznakov Gr – horizontu do 100 cm) na ílových uloženinách (frakcia menšia ako 0,001 mm nad 30 % v prevažnej časti pedónu do 60 cm od povrchu).

fluvizem glejová (FMg) s oxidačnými znakmi glejového horizontu v A – horizonte a s glejovým diagnostickým Gr – horizontom pod Go – horizontom do 100 cm od povrchu.

fluvizem slancová (FMc) s náznakmi slancového B – horizontu (štruktúrne znaky – minimálna peptizácia koloidov) a s obsahom výmenného Na⁺ 5-20 %.

Klasifikácia ďalej vyčleňuje päť typov fluvizeme: nasýtená, kyslá, karbonátová, alkalická, solančáková; a tri formy: akumulovaná, prekrytá, antropogénna

Usporiadanie horizontov je nasledovné: Aon – C (Ao – A/Cc – Cc – Goc). Fluvizeme majú rôznorodé vlastnosti a rozdielnu produkčnú schopnosť. Podľa charakteru aluviálneho náplavu môžu byť kyslé (v humidnejších oblastiach), neutrálne a alkalické, piesočnaté až ílovité, kremičité aj karbonátové. Obsah humusu je nízky, ale aj vysoký (najčastejšie 1,5 až 2,5 %) a často závisí od množstva vodou naplnených humifikovaných organických látok. Na vlastnosti fluvizemí vplyva najmä ich zrnitosť a obsah uhličitanov. Z charakteristiky vyplýva, že tieto pôdy sú buď veľmi úrodné, ale môžu byť aj málo úrodné. Pri zúrodňovaní fluvizemí treba v prvom rade upraviť nívny režim, reguláciou vodných tokov a prípadne i odvodnením. Aktuálne je aj prehlbovanie ornice po poredchádzajúcom podrývaní, hĺbkové kyprenie (na ťažkých substrátoch), vápnenie (najmä kyslých pôd) a hnojenie organickými hnojivami. Ochrický horizont (Ao) je spravidla mladý, plytký, vyvinutý na silikátových a karbonátových materských horninách s mocnosťou do 10 cm, pod ktorým sa nachádza pevná hornina alebo horizont s mocnosťou do 25 cm s obsahom humusu menším ako 1 % na nespevnených sedimentoch. Tieto horizonty sú prítomné na mladých aluviálnych sedimentoch s iníciaľným pôdotvorným procesom (ochrický nívny horizont).

Kambizem

Spolu s andozemou patrí do skupiny hnedých pôd. Majú kambický B – horizont, ktorý vznikol v procese hnednutia, alterácie, oxidického zvetrávania (fyzikálne a chemické premeny prvotných minerálov a tvorba ílových minerálov). Kambizem je charakteristická prítomnosťou kambického B – horizontu, ktorý sa nachádza pod ochrickým až melanickým A – horizontom. Pôdy tohto typu sú veľmi heterogénne, lebo sa nachádzajú na najrozličnejších materských horninách (vyvreté, metamorfované, sedimentárne) rôzneho mechanického (zrnitostného) zloženia. To podmieňuje ich



druhovú a subtypovú pestrosť. V procese hnednutia dochádza k zafarbeniu horizontu hydrolízou uvoľnenými amorfnými oxidmi a hydroxidmi železa alebo železom v komplexných zlúčeninách – cheláty. K hnednutiu ďalej prispievajú aj procesy tvorby ílu. Vývoj kambizemí je doprevádzaný v závislosti od klími vyluhovaním a acidifikáciou.

Kambizeme sú najrozšírenejším pôdnym typom v SR. Nachádzajú sa v rôznych nadmorských výškach, podľa čoho rozlišujeme kambizeme nižších polôh 300 – 600 m.n.n. Priemerná ročná teplota 6 – 9 °C, ročný úhrn zrážok 600 – 900 mm a kambizeme vyšších polôh nad 600 m.n.m., priemerná ročná teplota 4 – 7 °C, ročný úhrn zrážok 800 – 1200 mm. V nižších polohách je v dôsledku vyššej mineralizácie nižší obsah humusu 2 – 3 %, ale jeho kvalita je lepšia v porovnaní s vyššími polohami, kde obsah kolíše od 4 – 6 %. Rozdiely sú aj v hodnotách pH. V nižších polohách je slabo kyslé (neutrálne) a vo vyšších polohách kyslé – extrémne. Celková sorpčná kapacita je taktiež rozdielna a závisí hlavne od zrnitostného zloženia. Nasýtenosť sorpčného komplexu je nízka od 30 – 50 % (vyššie hodnoty platia pre kambizeme nižších polôh.) Úrodnosť kambizemí je rôzna, znižuje sa od nižších polôh do horských oblastí a od hlbokých (bezskeletnatých) k plytkým (skeletnatým) pôdam. Väčšina kambizemí sa nachádza vo svahovitých plochách, preto sú ohrozené eróziou. Dôležité je preto správne využívanie a obrábanie pôd (orba vo vrstevniciach, trvalé trávne porasty a i.). Kyslé kambizeme treba systematicky vápniť a chudobné na organické látky výdatne hnojiť organickými hnojivami.

Kambický horizont (Bv) sa všeobecne považuje za horizont, ktorý vzniká zvetrávaním materských hornín, pri ktorom sa tvorí íl a uvoľňujú sekundárne formy oxidu (hydroxidov) železa a mangánu. Niekedy sa označuje ako metamorfický. Je charakteristický premenou minerálov bez procesov iluviácie. Tento horizont nie je tmavo sfarbený, nemá vyšší podiel organických látok.

Hydrologické pomery

Cez obec preteká potok „Hydina“, ktorý vyviera v lesnom poraste v lokalite „Praslička“, tok potoka sa za obcou zatáča na obec Brezolupy, preteká obcou Nedašovce a za Ostraticami sa vlieva do rieky Bebrava.

Vodstvo oblasti tvorí predovšetkým rieka Bebrava, pretekajúca okresom svojím horným a stredným tokom, ktorá sa vlieva do rieky Nitra na území Nitrianskeho kraja. Vzhľadom na ovplyvňovanie kvality povrchových vôd odpadovými vodami z obytných sídiel a hospodárskych aktivít dochádza k výraznému znečisteniu a znehodnoteniu vôd, pričom toky okresu sú zaradené do II. až V. triedy čistoty vody.

Vodný tok





Z hľadiska ovplyvňovania hydrologického režimu v povodí Bebravy je významná VN Prusy, menej významné sú VN Haláčovce, VN Brezolupy a VN Nedašovce. Z vodohospodárskeho hľadiska je severná časť okresu významná ako územie akumulácie podzemných vôd, pričom vodné zdroje nachádzajúce sa v Strážovských vrchoch patria medzi najkvalitnejšie na Slovensku. Na vodododnú sieť je napojených cca 85 % obyvateľov. Z hľadiska výskytu minerálnych vôd je územie málo priaznivé, jediný geotermálny vrt je využívaný v Bánovciach nad Bebravu v krytej plavárni a otvorenom kúpalisku.

Paleogén

Menšie výskyty bazálneho paleogénu majú hydrogeologický význam len v spojitosti s podložným mezozoikom. Ílovcová litofácia - hutianske súvrstvie je charakterizované prevahou ílovcov a dochádza v tomto súvrství len k obmedzenému obehú podzemných vôd. Pramene, ktoré vyvierajú z tohto súvrstvia sú viazané na zónu zvetrávania. V dôsledku litologického zloženia je toto súvrstvie najmenej zavodnené z celého komplexu paleogénnych hornín. Nadložné flyšoidné súvrstvie je hydrogeologicky podmienené výskytom pieskovcov. Táto stavba podmieňuje výskyt veľkého počtu puklinových a puklinovrstevných prameňov s nízkou výdatnosťou (0,1 l/s), z ktorých väčšina v suchom období zaniká. Preto je paleogén v tejto oblasti hydrogeologicky bezvýznamný komplex.

Neogén

Predkvartérne podložie možno charakterizovať ako celok relatívne nepriepustný. Generálny smer podložia, ktorý zohráva úlohu aj pri usmerňovaní prúdenia podzemných vôd je juhovýchod - severozápad. Martinské súvrstvie neogénu vystupuje v úlohe podložného hydrogeologického izolátora zvodnenej vrstve podzemných vôd, viazaných na kvartérne fluvialne sedimenty. Zvodnené sú polohy pieskov a štrkov, ktoré spolu s ílmi majú subhorizontálne uloženie a ich vzájomná superpozícia, v niektorých prípadoch niekoľkokrát zopakovaná, dáva predpoklad vzniku artézskych vôd. V mnohých prípadoch sú tieto polohy štrkov a pieskov zaílované alebo hydraulicky izolované.

Kvartér

Najvýznamnejším kolektorom podzemných vôd sú práve kvartérne fluvialne sedimenty aluviálnej nivy Váhu. Tieto sedimenty majú mimoriadne priaznivé prostredie pre formovanie zásob podzemných vôd i pre ich sústredený odber a sú prevažne veľmi vysoko zvodnené. Priemerná hodnota koeficienta filtrácie sa pohybuje rádovo 10⁻³ až 10⁻⁴ m.s⁻¹. Hladina podzemnej vody sa v záujmovom území pohybuje okolo 7-8 m pod terénom. Komplex kvartérnych hornín charakterizuje napätá hladina podzemných vôd s pozitívnou alebo negatívnou úrovňou.

Klimatické pomery

Oblasť v ktorej sa obec rozprestiera sa zaraduje do mierne teplej klimatickej oblasti. Jej pahorkatinné okolie tvorí prevažne okrajové časti teplej klimatickej oblasti. Priemerné januárové teploty sa pohybujú od - 6 do - 4 °C, júlové okolo 16°C. Uhrnný súčet teplôt vzduchu vyšších ako 10 °C je okolo 1600 až 2000. Najslnečnejšími mesiacmi sú júl a august. Ročná výdatnosť zrážok je nižšia ako v najvyšších častiach Považského Inovca (800 až 1000 mm za rok), aj v tejto oblasti sa však v lete vyskytujú prudké lejaky. Najdaždivejšími mesiacmi sú jún a júl. Snehová pokrývka sa vyskytuje 100—130 dní do roka, maximálny počet dní so snehovou pokrývkou je v januári a vo februári.

Rastlinstvo a živočíšstvo

Rastlinstvo

Obraz druhového zloženia rastlinstva a rozloženia jednotlivých typov spoločenstiev v obci Miezgovce a jej okolí, sú výsledkami dlhodobých procesov siahajúcich až do geologickej minulosti (najmä . obdobia zaľadnení) a klimatických podmienok najmladšieho obdobia: Odrážajú však aj vplyv človeka na prírodné prostredie a premenu pôvodných spoločenstiev. Výraznou hodnotou sú teplomilné spoločenstvá.

Význačnou skupinou okolitých pohorí sú vápencové bučiny rozšírené na vápencoch a dolomitoch vyšších polôh na plytkejších pôdach. Majú veľa spoločných druhov so sucholesmi, na ktoré bezprostredne nadväzujú. Z krovín sa často vyskytuje driň, miestami mukyňa obyčajná, bylinný podrast charakterizuje ostrevka vápnomilná a ostrica biela. Z kvitnúcich druhov sa uplatňuje krušík tmavočervený, vtáčia prilba červená i biela, vemenník dvojlistý, králik chocholíkatý, lazerník



širokolistý, náprstník veľkokvetý, zvonovník hlavatý a niektoré druhy sucholesov. Na plytkejších pôdach vyšších a chladnejších polôh s kyslým podkladom sa často stretávame s bučinami, v ktorých podrast vytvára chlpaňa belasá alebo smlz trst'ový. Chlpaňové bučiny v nižších polohách prechádzajú do kyslých dúbrav s dubom zimným a letným, ktoré sú v celom pohorí veľmi rozšírené. V ich podraze sa spolu s chlpaňou belasou výrazne uplatňuje metlina krivolaká, čučoriedka a vres. Na skalnatých stanovištiach s plytkými pôdami býva zastúpený len dub zimný a breza, ktoré miestami prevláda a vytvára brezové háje. Na prechode do sprašových pahorkatín pristupuje aj hrab a dub letný. Na týchto stanovištiach často nachádzame i dúbravy s podrastom bezkolenca belasého, ktoré sú na Slovensku najkrajšie vyvinuté práve v tejto oblasti. (Najzachovalejšie porasty sú zahrnuté do štátnej prírodnej rezervácie.) V niektorých kyslých dúbravách rastie veľa jedlých húb, iné (na suchších stanovištiach) upútajú pozornosť množstvom machov a lišajníkov.

Lúčne spoločenstvá našej oblasti reprezentujú prevažne len hrebeňové a vrcholové lúky najvyšších polôh pohoria (Inovec, Panská javorina a i.). Floristicky sú spravidla chudobné. Z tráv tu najčastejšie prevláda psica tuhá, psinček obyčajný, z kvitnúcich bylín sa miestami uplatňuje nátržník rovný, fialka psia, púpavec srstnatý, zvonček okrúhloľiatý, jastrabník chlpatý a i. Suché lúky so steklasom rovným, v minulosti rozšírené v údoliach na sprašovom podklade, boli prevažne rozorané a premenené na polia.

Z močiarnych a vlhkomilných spoločenstiev zasluhujú pozornosť zvyšky údolných luhov s jelšou lepkavou a vrbami, kde bylenný podrast vytvára najčastejšie žihľava a vysoké ostrice, miestami sa uplatňuje túžobník brestový, pichliač zelinový, vrbica vrbolistá, na trvalejšie zamokrených miestach kosatec žltý, na jar aj záružlie močiarné.

Živočíšstvo

Skladbu živočíšnych spoločenstiev, ako aj výskyt jednotlivých druhov živočíchov podmieňuje predovšetkým rastlinný kryt, klimatické a hydrograifické podmienky spolu s geomorfologickou tvárnosťou krajiny. V opisovanej oblasti sú zastúpené dve zóny - zóna listnatých lesov a čiastočne (v niektorých častiach) zóna stepí (stepného bezlesia). V samotnom orografickom celku prevládajú spoločenstvá živočíchov lesných, lesostepných a lúčnych typov, v menšej miere skalné a sporadicky i jaskynné biocenózy. Osobitné postavenie majú spoločenstvá živočíchov vodných biotopov a kultúrnych stepí.

Na skladbu fauny mali vplyv premeny porastov v posledných desaťročiach, najmä likvidácia starých drevín vo vrcholových partiách Inovca. V minulosti bol napr. známy výskyt takých druhov, ako je fuzáč alpský a jasoň červenooký, ktoré sa v súčasnom období už buď na Inovci nevyskytujú, alebo len veľmi vzácné.

Napriek tomu je však fauna vzhľadom na rôznorodé geomorfologické činitele a ostatné prírodné podmienky veľmi pestrá a rozmanitá. Z bezstavcov tu žije veľké množstvo, druhov mäkkýšov) a hmyzu. Z celkového počtu druhov hmyzu sú azda najviac zastúpené chrobáky, najmä fuzáče, roháče, bystrušky, krasce atď. Na horských lúkach, okrajoch lesov a rúbaniskách možno pozorovať viacero druhov pestrofarebných motýľov, najmä babôčky, vidlochvosty, dúhovce, perlovce, očkáne, hnedáčiky, modráčiky, mlynáriky, žltáčiky atď. V lesných komplexoch je tiež zaujímavé a početné zastúpenie stavovcov. Z obojživelníkov sú to mloky žijúce na mokrých miestach a v malých vodných biotopoch (bariny, studničky, potôčiky a pod.), salamandra škvornitá, kunec žltobruchý, ropucha obyčajná aj zelená, rosnička stromová a skokany (najmä skokan hnedý a dlhonožý).

Plazy sú zastúpené slepúchom lámavým, s ktorým sa dosť často možno stretnúť na lesných chodníkoch a cestách. Z ďalších tu sa vyskytujúcich druhov treba uviesť jaštericu obyčajnú a jaštericu zelenú. Zriedkavá je užovka stromová, ktorá je naším najväčším plazom, a hojná je užovka obyčajná. Na suchých miestach, na slnečných stranách na skalách a v krovinatých zárastoch sa možno dosť často, najmä vo vyšších polohách, stretnúť s vre-tenicou (zmijou). Pri náhlom prekvapení, v obrane a pod. môže dôjsť k pohryznutiu, preto odporúčame turistom, aby nosili silnú celú obuv a v prípade pohryznutia po predbežnom ošetrení ihneď vyhľadali lekára.

Zo stavovcov sú najpočetnejšie zastúpené vtáky, ktoré aj najviac upútajú pozornosť návštevníkov tunajších lesov. Rozsiahle lesné komplexy sú medzi ornitológmi známym trvalejším hniezdiskom niektorých vzácných a chránených dravcov, napr. orla kráľovského a sokola rároha, ktoré sú, žiaľ, najmä v posledných rokoch, sústavne ohrozované a počas hniezdenia vyrušované. Stávajú sa prípady nezákonných odstrelov a vyberania mláďat. Z hojnejších dravcov sa tu vyskytuje myšiak hôrny (v zime myšiak severský), jastrab veľký, jastrab malý (krahulec), v okrajových častiach hniezdi sokol myšiar (pustovka), ktorého často vídať na poliach loviť hraboše, myši a pod. Zo sov tu možno pozorovať najmä sovu obyčajnú, myšiarku ušatú, kuvika a plamienku driemavú. Na



výrazných skalných výtvoroch, v kameňolomoch, opustených hradných objektoch môže hniezdiť výr skalný. Na niektorých lokalitách zriedkavo zahniezdi i krásne sfarbený, chránený skaliar pestrý (drozdovitý vták). V posledných rokoch badať jeho značný úbytok. Spolu s ním tu obyčajne hniezdi aj skaliarik sivý, žltochvosty, trasochvosty biele, kavky, sokol myšiar. Z ostatných druhov veľkého množstva vtáctva spomenieme aspoň niektoré zaujímavé druhy. V pohorí sa už vyskytuje krkavec čierny, ktorý postupne preniká z východu na západ. Zo spevavcov tu najčastejšie pozorujeme napr. sýkorky, žltochvosty, červienky, penice, bežné druhy d'at'ov - tesára čierneho, žlnu zelenú, krutohlava, drozdy (zaznamenali tu aj ojedinelý výskyt drozda kolohrivého - kolohrivca). Často možno počuť alebo vidieť vlhu. Nezabudnuteľné sú chvíle strávené pri jarnom speve slávika obyčajného, ktorý tu má tiež svoje rozšírenie. Hojné sú v lesoch aj mucháriky, hýle, glezgy, po kmeňoch stromov sa šikovne pohybujú brhlíky a kôrovníky. Takmer sústavne sa vo vegetačnom období ozýva kukučka, niekedy možno uvidieť vyletujúceho lelka. Najmä na voľných priestoroch s burinami a bodliakmi možno pozorovať krdlíky stehlíkov obyčajných a konopiarov. V okrajových častiach, prelietajú početné krdle škorcov. V zimnom období sa vyskytnú i krdle chocháčov severských, ktoré sa však sťahujú aj do obcí a miest, najmä do záhrad a prístenných porastov. Napokon a bežných druhov ešte spomenieme orieska, strnádka obyčajnú, ľaptušky, trasochvosty žlté, biele i horské, pinky, kolibiariky, strakoše, orešnice, straky, sojky, vrany popolavo.

Z cicavcov sa najčastejšie stretávame s poľovnou zverou, ktorá je tu zastúpená týmito druhmi: jeleň, srnec, diviak, aklimatizovaný muflón a daniel. Z ďalších druhov sa tu vyskytuje predovšetkým líška, divá mačka, vzácne rys a prenikol sem aj vlk a medveď. Z menších druhov tu žije jazvec, tchor, kuna hôrna, kuna skalná j lasica a hranostaj. Hlodavce sú zastúpené napr. veveričou, plchmi, ryšavkami, hrdziakom hôrnym. Na lúkách a pasienkoch okrajových častí je hojný sysel'. Z hmyzožravcov sa tu hojne vyskytuje jež, krt, piskory, pri potôčikoch dulovnice a bielozúbky.

2.3 TECHNICKÁ INFRAŠTRUKTÚRA

Elektrifikácia obce

Obec Miezgovce je zásobovaná elektrickou energiou z 1 samostatnej transformačnej stanice. K dispozícii má obec ďalšiu záložnú stanicu. Stanice slúžia pre zásobovanie maloodberateľov pomocou distribučnej elektrickej siete NN, časť výkonu využívajú podnikateľské subjekty. Spomínané trafostanice sú pripojené pomocou 22 kV prípojkového vedenia VN AIFe na jestvujúcu VN linku AIFe od obce Brezolupy. Trasy NN rozvodov sú situované vedľa miestnych komunikácií, resp. cez predzáhradky rodinných domov.

NN vzdušné vedenie je v dobrom stave. Hlavné vetvy vzdušného vedenia sú vedené pozdĺž hlavnej urbanizačnej osy, miestami v súbehu s telefónnym vedením a vedením obecného rozhlasu. Rozvádzače NN umiestnené na trafostaniciach vyhovujú požiadavkám pre zásobovanie elektrickou energiou. Podzemné káblové vedenie je v obci realizované v malej miere. Len niektoré prípojky k rodinným domom sú vedené káblovým vedením v zemi. Pri výstavbe stavebných objektov a inžinierskych sietí treba toto vedenie rešpektovať. V obci nie sú objekty s veľkými nárokmi na elektrickú energiu.

Plynofikácia obce

Obec Miezgovce v súčasnosti je plynofikovaná. Obec je napojená na rozvodnú sieť plynu cez VTL plynovod vedúci od obce Brezolupy. Uvedený plynovod je budovaný ako strednotlakový rozvod. Zemný plyn v obci sa využíva hlavne na zabezpečenie tepla v objektoch individuálnej bytovej výstavby a obecných budov, ako aj na varenie a ohrev teplej vody.

Zásobovanie teplom

Tepelná energia je používaná predovšetkým na vykurovanie objektov a prípravu teplej úžitkovej vody. Spotreba tepelnej energie je svojim charakterom sezónna. Počas trvania letného obdobia je jej denný odber relatívne rovnomerný s malými výkyvmi. Pre pokrytie spotreby energie sú k dispozícii nasledovné zdroje: zemný plyn, kvapalné palivá, napr. ľahký vykurovací olej alebo skvapalnený propán, ktoré je možné dovážať pomocou zásobovacích automobilov na miesto spotreby v letnom období, pevné palivo napr. odpadové drevo z ťažby z okolitých lesov a z okolitých drevospracujúcich prevádzok, elektrická energia z jestvujúcej elektrickej siete a nakoniec iné obnoviteľné druhy energie. Pomer využívania vykurovacích médií je nasledovný: pevné palivá - 50 %, zemný plyn - 48 % a elektrická energia - 2 %.



Verejné osvetlenie

Pôvodné vedenie verejného osvetlenia je vedené na spoločných stĺpoch s vedením NN. Osvetlenie je realizované úspornými svietidlami, ktoré sú umiestnené na stĺpoch vedenia NN. Verejné osvetlenie je rekonštruované. V prípade rozšírenia výstavby rodinných domov sa vybuduje nové vonkajšie osvetlenie. Vedenie pre osvetlenie sa uloží v zemi a výbojkové svietidlá sa umiestnia na osvetľovacích stožiaroch.

Zásobovanie pitnou vodou.

V obci Miezgovce nie je vybudovaný obecný vodovod. Obyvatelia získavajú pitnú vodu z vlastných studní. V obci sa nachádza aj zdroj pitnej vody "Praslička", ktorý však kvôli nízkej výdatnosti nie je použiteľný na zásobovanie obce pitnou vodou.

Odvod a likvidácia odpadových vôd

Verejná kanalizácia v obci nie je vybudovaná. Likvidácia odpadových vôd z rodinných domov je riešená pomocou akumulácie v žumpách a odvozom vo fekálnych vozoch.

Uvažuje sa s odkanalizovaním obce do vlastnej, prípadne spoločnej čističky odpadových vôd. Ako recipient na vyčistené odpadové vody bude slúžiť potok tečúci priečne katastrom obce.

Telefónne vedenie

Z mesta Bánovce nad Bebravou je do obce privedené káblové vedenie, ktoré je zaústené v ústredni a v uzlových skriniach, z ktorých je prepojené na vzdušné vedenia. Telefónny rozvod v obci je vedený káblovým podzemným vedením a káblovým závesným vedením na drevených pätkových, prípadne betónových stĺpoch. Vedenia sú vedené pozdĺž miestnych komunikácií. Káblové vedenia sú prepojené so vzdušným vedením v uzlových skriniach. Zo vzdušného vedenia sú vedené prípojky závesnými káblami k telefónnym staniciam. Pôvodné telefónne vedenia zostanú nezmenené. Nové telefónne rozvody sú navrhované káblovým vedením, ktoré sa uloží v zemi. Z hľadiska pokrytia signálom mobilných operátorov je situácia nasledovná: Orange - 80 %, T-mobile – 80 %. Počet bytových prípojok do pevnej telefónnej siete je 60.

Miestny rozhlas

Rozhlasová ústredňa je umiestnená v budove obecného úradu. Od budovy OU je rozvod vedený na kovových stĺpoch, na ktorých sú upevnené reproduktory. Vedenie miestneho rozhlasu je vedené pozdĺž miestnych komunikácií, väčšinou súbežne s telefónnym vedením a vedením NN. V súčasnosti je z časti nevyhovujúce. Pôvodné rozvody je nutné nahradiť úplne novým vedením. Jednou z možností je vybudovanie bezdrôtového rozhlasu BEROS, ktorý rieši umiestnenie reproduktorov na stĺpoch elektrického vedenia, súbežne s verejným osvetlením s výhľadom dobudovania aj pre nové zastavané časti obce, čím dôjde k odstráneniu zbytočných stĺpov a vzdušného vedenia starých rozvodov miestneho rozhlasu.

2.4 DOPRAVA

Dopravu prezentuje v oblasti hlavne cestná sieť a železničná doprava. Cestná sieť podľa charakteru je delená na štátne cesty a miestne komunikácie (tie obhospodaruje obecný úrad Miezgovce). Priamo v obci nie je cestná sieť rozvinutá, tvorí ju hlavne cesta III. triedy tvoriaca urbanizačnú os obce. Významnejšie komunikácie prechádzajú okresným mestom. Cestné komunikácie, ktoré tvoria spojnice medzi centrami okresu, sú ale len regionálneho charakteru. Cez mesto Bánovce nad Bebravou prechádzajú cesty II. a III. triedy a najvýznamnejšia cesta I. triedy č. E 572. je najvýznamnejšou komunikáciou a tvorí hlavnú spojnicu medzi mestami Bánovce nad Bebravou a Trenčínom na západ a mestom Prievidza v smere na východ.

Pri analýze cestnej dopravy musíme brať zreteľ aj na rozvoj autobusovej a cestnej nákladnej dopravy.

Autobusovú dopravu v okrese prevádzkuje SAD Bánovce nad Bebravou. Súčasná ekonomická situácia v podnikoch SAD v rámci celej SR je nepriaznivá a pretrváva už viac rokov.

V oblasti cestnej nákladnej dopravy práve už spomínaným rozvojom podnikateľských aktivít vzrástol počet dopravcov tak vo vnútroštátnej ako aj v medzinárodnej cestnej doprave, v medzinárodnej autobusovej doprave i v taxislužbe. Pravidelným každoročným overovaním ich finančnej spoľahlivosti a aj ich odbornej spôsobilosti chcú ústredné orgány Ministerstva dopravy, pošta a telekomunikácií prispieť k skvalitneniu aj tohoto úseku v dôležitom odvetví hospodárstva.



Pre región má dôležitý význam osobná železničná doprava. V tomto odvetví pre najbližšie obdobie medzi prioritné úlohy bude patriť najmä nevyhnutná modernizácia tratí, vybudovanie moderných zabezpečovacích svetelných výstražných zariadení a samočinných závor na zabezpečenie priecestí železničných tratí a vybudovanie releových poloautomatických traťových zabezpečovacích zariadení s koľajovými obvodmi pre dosiahnutie vysokej bezpečnosti chodu vlakov. Oblasťou prechádza železničná trať č. 143.

Cestná doprava

Cestná sieť v obci nie je rozvinutá. Je to dané charakterom bytovej zástavby a prírodnými podmienkami. Celková dĺžka miestnych komunikácií v obci je cca. 2 km. Štátna komunikácia končí priamo v obci. V obci sa nachádzajú aj obslužné komunikácie, napr. v smere na hospodársky dvor poľnohospodárskeho družstva.

Prímestská doprava

Obyvatelia majú možnosť využiť dopravné služby autobusovými prímestskými linkami smerom na mesto Bánovce nad Bebravou, denne celkovo cca. 8 krát v pracovných dňoch a cca. 4 krát v dňoch pracovného pokoja v sobotu a 3 krát v nedeľu a sviatky. Uvedené autobusové spojenia nevyžadujú prestup. Prvý autobus odchádza z obce v pracovných dňoch o 5 hodine a posledný o cca. 21:35 hodine. Posledný autobus v sobotu odchádza z obce v smere na okresného mesto po 15 hodine a v nedeľu o 17:25. Uvedenú frekvenciu autobusového spojenia možno považovať za primeranú, vzhľadom na veľkosť obce.

Železničná doprava

Keďže intravilánom obce železničná trať neprechádza, obyvatelia majú možnosť využiť vlakové spojenie v okresnom meste Bánovce nad Bebravou. Vlaková stanica je vzdialená cca. 5,3 km.

Letecká doprava

Najbližšie letisko sa nachádza v meste Prievidza. Letisko v súčasnosti využívajú rôzni záujemcovia zo Slovenska, ako i zo zahraničia. Využitie je rôznorodé, na turistické, výcvikové alebo podnikateľské účely, ale aj pre potreby rýchlej zdravotníckej pomoci.

Najbližšie letiská s verejnou dopravou, u ktorých sa výhľadovo uvažuje s možnosťou verejnej leteckej dopravy sú v priestore Žilina – Hričov a Trenčín. Tieto letiská sú uvažované ako regionálne letiská s možnosťou medzinárodnej dopravy. Dostupnosť letiska v Hričove je cca 89,6 km, dostupnosť letiska v Trenčíne je asi 33,7 km. Dostupnosť medzinárodného letiska v Bratislave Ivanke je asi 145 km. Pri využití diaľnice je časová dostupnosť tohto letiska asi 1 hodinu a 48 minút. V zámeroch rozvoja sa nepredpokladá s budovaním nových letísk a dostupnosť leteckej dopravy z riešeného priestoru sa tým nemení.

2.5 ŽIVOTNÉ PROSTREDIE

Zákon NR SR č. 543/2002 Z.z. o ochrane prírody a krajiny legislatívnou formou zabezpečuje zachovanie rozmanitosti podmienok a foriem života na zemi, vytvorenie podmienok na trvalé udržanie, obnovovanie a racionálne využívanie prírodných zdrojov, záchranu prírodného dedičstva, charakteristického vzhľadu krajiny a udržanie ekologickej stability. Vymedzuje územnú a druhovú ochranu a ochranu drevín.

Územné časti vysokej biologickej a ekologickej hodnoty boli z hľadiska zachovalosti alebo ohrozenosti biotopov vyhlásené za chránené v niektorej z kategórií chránených území alebo podliehajú osobitnej ochrane.

Územie v okolí obce Miezgovce patrí k územiám s výraznými prírodnými hodnotami. Napriek výraznej antropizácii, v riešenom území a jeho najbližšom okolí sa nachádza niekoľko významných lokalít, ktoré predstavujú lokality ochrany prírody, prípadne ochrany prírodných zdrojov.

Druhová ochrana sa viaže na chránené rastliny, chránené živočíchy, chránené nerasty a chránené skameneliny. Ochrana drevín zabezpečuje legislatívnu ochranu významným stromom a ich skupinám vrátane stromoradií, ktoré majú mimoriadny kultúrny, vedecký, ekologický prípadne krajínovotvorný význam.

Väčšinu katastrálneho územia zaberajú lesy a svojou nadmorskou výškou sa obec radí k tzv. podhorským. Vysoký podiel lesnej pôdy na jednej strane výrazne napomáha ekologickej stabilite



územia, na druhej strane ťažba dreva a jeho transport spôsobuje veľké zaťaženie pre miestne komunikácie, ktoré trpia dlhodobou zanedbávanou údržbou.

Ďalším negatívnym faktorom, ovplyvňujúcim stav životného prostredia a zdravie obyvateľov, je neexistujúca splašková kanalizácia. Vzhľadom k polohe obce sa uvažuje s jej pripojením na existujúcu, alebo pripravovanú k rozšíreniu ČOV v katastri obce Ostratice. Problémom pre kvalitu ovzdušia môže byť náhrada splynofikovaných domácností za vykurovanie tuhým palivom. Napriek tomu obec považuje kvalitu vody za „dobrú“, rovnako ako kvalitu ovzdušia, kvalitu pôdy za „skôr dobrú“ a celkovo vníma kvalitu prostredia v obci a okolí za „dobrú“. V poslednom období sa k negatívnym faktorom pre životné prostredie zaradil aj zvýšený výskyt pohybu terénnych motoriek, ktoré spôsobujú jednak hlukovú záťaž, ale aj pocit ohrozenia pre miestnych, najmä starších obyvateľov.

Starostlivosť o územie

Územným plánovaním sa sústavne a komplexne rieši priestorové usporiadanie a funkčné využívanie územia, určujú sa zásady, navrhuje sa vecná a časová koordinácia činností ovplyvňujúcich životné prostredie, ekologickú stabilitu, kultúrno – historické hodnoty územia, územný rozvoj a tvorbu krajiny v súlade s princípmi trvalo udržateľného rozvoja. Územné plánovanie je v súčasnosti upravené zákonom č. 50/1976 Zb. o územnom plánovaní a stavebnom poriadku v znení neskorších predpisov.

Územno - plánovacia dokumentácia je základným nástrojom územného rozvoja a starostlivosti o životné prostredie v obci.

Ochrana ovzdušia

Na ochranu ovzdušia v obci pred potenciálnymi a reálnymi zdrojmi znečistenia slúži zákon č. 309/1991 Zb. o ochrane ovzdušia pred znečisťujúcimi látkami v znení neskorších predpisov. Upravuje práva a povinnosti právnických a fyzických osôb pri ochrane ovzdušia pred vnášaním znečisťujúcich látok ľudskou činnosťou a spôsobom obmedzenia následkov znečisťovania. V zákone sú definované znečisťujúce látky, zdroje znečisťovania, povinnosti právnických a fyzických osôb ako aj prevádzkovateľov zdrojov znečistenia ovzdušia, poplatky a pokuty za znečisťovanie ovzdušia. Definované sú veľké zdroje znečistenia ovzdušia ako technologické celky so súhrnným tepelným výkonom 50 MW alebo vyšším.

Dominantný podiel na znečisťovaní ovzdušia v okolí obce a širšom okolí má energetika, menšie množstvá exhalátov emitujú zdroje chemického priemyslu a lokálne kúreniská. Veľký podiel na vysokej úrovni znečistenia v tejto oblasti má nízka kvalita palovovo – energetických zdrojov. Využívané uhlie, okrem síry obsahuje aj arzén. Prevažná časť emisnej záťaže v regióne pochádza najmä z regiónu Hornej Nitry (susedný okres Prievidza), kde sú situované veľké priesmyslené zdroje, ktoré sú významnými zástupcami palivovo-energetického a chemického priemyslu na Slovensku.

V regionálnom meradle sa uplatňujú škodliviny zo spaľovacích procesov, oxid siričitý, oxid dusíka, uhlíkovodíky, ťažké kovy. Doba zotrvania týchto látok v ovzduší je niekoľko dní, preto môžu byť prenesené v atmosfére až do niekoľko tisíc kilometrov od zdroja.

Odpadové hospodárstvo

Základným právnym predpisom pri predchádzaní vzniku odpadov a pri nakladaní s odpadmi je zákon NR SR č. 223/2001 Z. z. o odpadoch a o zmene a doplnení niektorých zákonov, ktorý nadobudol účinnosť 1. júla 2001. Jedným zo základných nástrojov stratégie hospodárenia s odpadmi je vypracovanie „Programov odpadového hospodárstva“. Program odpadového hospodárstva Slovenskej republiky vypracováva Ministerstvo životného prostredia a následne krajský úrad, samosprávny kraj, obec a pôvodca odpadu. Nasledujúca tabuľka prezentuje príjmy a výdavky obce so zabezpečením odvozu a likvidácie komunálneho odpadu.

Tab. 2 Príjmy a výdavky obce so zabezpečením služby odvozu a likvidácie komunálneho odpadu (v tis).						
Ukazovateľ/Rok	2001	2002	2003	2004	2005	2006
Príjmy	40	45	45	62	63	66
Výdavky	59	61	59	63	66	69

OcÚ Miezgovce



V sledovanom období bol vývoj výdavkov z odvozu a likvidácie komunálneho odpadu rovnomerný. V priemere vzrástli výdavky z 59 tis. Sk na 69 tis. Sk, čo predstavoval 16,94 % nárast. Objem príjmov z poskytovania služby vzrástol len o 65 %. Z ekonomického hľadiska je stav v oblasti zabezpečenia tejto služby vyhovujúci. V roku 2007 možno predpokladať vyrovnaný, prípadne prebytkový rozpočet v oblasti zabezpečovania tejto služby.

Odvoz a likvidáciu komunálneho odpadu zabezpečuje firma ENZO - Veronika, s.r.o..

Tab. 3 Objem vyprodukovaných odpadov v obci od 2001 do 2006 (v tonách)

Ukazovateľ/Rok	2001	2002	2003	2004	2005	2006
Komunálny odpad	85	82	60	41	39	45
Separovaný odpad	1	2	3	4	6	8

OcÚ Miezgovce

Ako prezentuje predchádzajúca tabuľka, v obci dochádza k znižovaniu objemu vyprodukovaného odpadu. Počas sledovaného obdobia klesol objem neseparovaného TKO o 48 %. Do budúcnosti plánuje obec zabezpečiť efektívnejšiu separáciu komunálneho odpadu, čo by pozitívne vplývalo na znižovanie zaťaženia obecného rozpočtu, ako aj životné prostredie.

Lesné hospodárstvo

Lesy obkolesujú celý chotár obce. Sú miešané listnato-ihličnaté. Vyrubovaním a znovu výsadbou sa menil ich charakter. Zatiaľ čo v súčasnosti sú prevažne listnaté, v minulosti boli charakterizované ako ihličnaté. Ihličnaté lesy sú v súčasnosti na severozápade a západe chotára. V minulosti boli lesy všestranne využívané. Okrem ťažby dreva ako hlavnej suroviny sa zužitkovalo aj suché lístie, takzvané šúštie z listnatých stromov a ihličie z ihličnatých stromov na podstielku pod dobytok a kozy. Zbierali sa taktiež šišky z ihličnatých stromov na podkurovanie. V časoch keď lesy vlastnil zemepán bolo možné hrať šúštie, zbierať lesné plodiny a šišky len na jeho povolenie. V súčasnosti sa les už tak nevyužíva a tak lesy zarastajú trávou a kríkmi.

Tak isto ako poľnohospodárstvo, aj lesné hospodárstvo má svoje problémy, ktoré sa odrážajú na mnohých miestach. Predovšetkým je to dlhodobý rozpor medzi skutočným a žiadúcim (cieľovým) stavom lesného fondu. Ako aj druhý rozpor, ktorý sa otvoril začatím transformácie direktívneho a centralistického socialistického hospodárstva na hospodárstvo tržné.

Medzi konkrétne prejavy prvého z uvedených konfliktov patria: umiestnenie ťažieb a rozpis ťažieb vyšší ako plánovaný, narastanie objemu náhodných ťažieb, v dôsledku neprimeraného spôsobu obhospodarovania, narušenie vekovej štruktúry a niektorých parametrov priestorovej štruktúry lesov, nedostatočné využívanie vyťaženej dreva s nedostatočnou hygienou lesa, poškodzovanie lesného prostredia nevhodnou lokalizáciou lesníckych stavieb a používaním nevhodných technológií, nedodržovanie žiadúceho obnoviteľného zastúpenia drevín, vysoké straty pri umelej obnove lesa, nedostatočné využívanie prirodzenej obnovy lesa, nedostatočná výchova značnej časti mladých a stredne starých porastov, jednostranná exploatacia ekonomicky najatraktívnejších drevín a sortimentov a pod.

V druhom zo spomínaných konfliktov môžeme považovať za najdôležitejšie zmeny vlastníckych vzťahov k lesnému fondu, ktoré majú reprivatizačný charakter. Vyznačujú sa predovšetkým veľkou šírkou potenciálneho vplyvu, veľkým rozsahom úloh, značnou mierou vecnej neurčitosti a mimoriadnou organizačno - právnou a realizačnou náročnosťou. Riešenie týchto úloh má dlhodobý charakter.

Východiská k obnoveniu ekologickej rovnováhy v krajine v oblasti lesného hospodárstva by sa mohli nájsť v týchto zásadách: ozdravenie a obnova lesných porastov v imisne postihnutých oblastiach, predovšetkým starostlivosť o lesnú pôdu a genofond lesných drevín, uplatnenie ekologických princípov hospodárenia v lesnom hospodárstve, účinná ochrana lesov proti prírodným a antropogénnym činiteľom spôsobujúcim poškodzovanie a oslabovanie lesných porastov, rozvoj viacúčelového lesného hospodárstva zvýšením produkčných a mimoprodukčných funkcií lesa.

Za ekologicky najšetrnejší, s čím je spojené konkrétny prístup k napĺňaniu ideí trvalo udržateľného rozvoja je považovaný výberkový systém hospodárenia na lesnej pôde. Tento predstavuje ekologický, alternatívny spôsob hospodárenia, ktorý najviac šetrí prírodný zdroj - les. Odstraňovanie jednotlivých stromov predstavuje sústavné zabezpečenie možnosti uplatnenia mimoprodukčných funkcií lesa. V lesoch sa uplatňuje na vysokom stupni zabezpečenia ochrana



porastov a zveri, výchova a cieľavedomý výber zdravej populácie v súlade s prírodnými podmienkami. Iné spôsoby: túlavý, holorubný, podrastový.

Poľnohospodárstvo

Nároky na poľnohospodársku pôdu sú v porovnaní s minulosťou oveľa väčšie. Straty úrodnosti sa nahrádzajú rôznymi hnojivami, umelými alebo prírodnými. Hlavným prvkom, ktorý sa do pôdy dáva je dusík. Je obsiahnutý takmer vo všetkých hnojivách a jeho použitie na plodinách je viditeľné.

Tunajšie kambizeme bývalých lesov boli tvorené na spraši a ilovitých bridliciach. V r.1853 v doline charakterizované ako močaristé a slané. Bez výdatného hnojenia v minulosti neúrodné. So zvyšovaním hnojenia a mechanizáciou sa zvyšovala aj úrodnosť. V sedemdesiatych rokoch bola úrodnosť na 1 ha žita (pšenice) 32 až 36 q zrna. Orná pôda sa vytvárala na úkor lesnej pôdy. Rozšírením ornej pôdy bola aj kanalizácia v roku 1932. Na mieste bývalých močarín je dnes najúrodnejšia pôda. Všetka pôda patrila v minulosti zemepánovi. Po pozemkových reformách sa stala vlastníctvom drobných roľníkov. Od r.1952 ju prevažne obhospodarovalo JRD, od r.1962 do 1995 Štátne majetky n.p. Bánovce n.B. Od roku 1995 MVL Agro s.r.o., Bánovce n.B.

Ekonomický tlak a nezriedka priam existenčný zápas o prežitie dnes nútia roľníkov oveľa viac investovať do modernizácie technológií, vrátane strojov a agrochemikálií, ako do šetrného zaobchádzania s prírodnými zdrojmi. Ale v poľnohospodárstve viac ako kdekoľvek inde platí, že nemožno podceňovať vzájomnú súvislosť všetkých javov a prepojenie všetkých prvkov ekosystémov v pradiave života. Jedným z možných „východísk“ k pozitívnemu postoji k prírode je aj ekologické poľnohospodárstvo.

Pôda

Kvalita pôdy patrí medzi najvýznamnejšie faktory využívania a rozvoja územia obce. Vzhľadom k veľmi dlhému času jej obnovy je potrebné v maximálnej miere zohľadňovať jej prirodzené vlastnosti. Rozsah pôdneho fondu je obmedzený, a práve preto musí byť v plnom rozsahu racionálne využívaný. Medzi hlavné negatívne faktory, ktoré ovplyvňujú pôdnu produkciu a jej environmentálne funkcie patria najmä zhutňovanie a acidifikácia pôd, neuvážené rekultivácie pôd, neúmerne meliorácie, nadmerná chemizácia, stále sa zvyšujúca erózia, zosuvy, divoké skládky a emisno – imisná kontaminácia pôd. Najproblematickejšou sa javí chemická degradácia pôd.

Chemická degradácia pôd je spôsobená vplyvom rizikových látok anorganickej a organickej povahy z prírodných aj antropických zdrojov, ktoré v určitej koncentrácii pôsobia škodlivo na pôdu, vyvolávajú zmeny jej fyzikálnych, chemických a biologických vlastností, negatívne ovplyvňujú produkčný potenciál pôd, znižujú nutričnú, technologickú a senzorickú hodnotu dopestovaných plodín, alebo negatívne vplývajú na vodu, atmosféru, ako aj zdravie zvierat a ľudí. Medzi závažnú degradáciu pôdy patrí kontaminácia pôd ťažkými kovmi a organickými polutantami, acidifikácia, ale aj alkalizácia a salinizácia pôdy. V poslednom období vzrastá význam degradácie pôdy dezertifikáciou.

Špeciálnym prípadom sú lesné pôdy. Úroveň kyslej depozície na tunajšie lesné pôdy je aj napriek jej poklesom v posledných rokoch ešte vysoká. Aj keď lesné pôdy sú pomerne dobre zásobené živinami, možno ich považovať za ovplyvnené kyslými imisiami. Najnepriaznivejšie sa to prejavuje vo vyšších polohách oblasti. Potvrdené boli pomerne vysoké zaťaženie ťažkými kovmi nielen v okolí imisných zdrojov, ale aj v rozsiahlejších územiach vo vyšších polohách bez blízkych imisných zdrojov.

Správa povodí

Právna starostlivosť o vodu je vymedzená v zákone NR SR č. 184/2002 Z. z. o vodách a o zmene a doplnení niektorých zákonov (vodný zákon) s účinnosťou od 1. júna 2002. Tento zákon vytvára podmienky na všestrannú ochranu povrchových vôd a podzemných vôd vrátane vodných ekosystémov a od vôd priamo závislých krajinných ekosystémov, na zlepšenie stavu povrchových vôd a na ich účelné a hospodárne využívanie.

Kvalita vody v tokoch je ovplyvňovaná produkciou priemyselných a splaškových vôd a intenzívnou poľnohospodárskou činnosťou spojenou s používaním hnojív. Spomedzi sídelných jednotiek okresu je veľmi nepriaznivý stav je v meste Bánovce nad Bebravou. V oblasti znečisťovania a ohrozovania akosti povrchových a podzemných vôd v súčasnej dobe na území celého okresu sa javí nedisciplinovanosť a nerešpektovanie zákonných noriem obyvateľmi okresu a to hlavne vypúšťaním obsahu žúmp do povrchových a podzemných vôd.



Zásobovanie pitnou vodou

V zmysle zákona SNR č. 369/1990 Zb. o obecnom zriadení je obec zodpovedná za zásobovanie obce pitnou vodou a zodpovedá za odvádzanie odpadových vôd, ktoré vzniknú na území obce.

Oblasť je významnou z hľadiska prirodzenej akumulácie podzemných vôd, ktoré sa využívajú ako pitná voda. Keďže sa v dôsledku prírodných daností dostávajú povrchové znečistenia do týchto vôd bez dostatočnej filtrácie, ich kvalita priamo závisí od vhodného spôsobu ľudskej činnosti. V prvom rade ide o poľnohospodárstvo a s ním spojenú chemizáciu. Nesprávnymi postupmi a nakladaním s priemyselnými hnojivami a skládkami domového odpadu, ale i škodlivými zásahmi jednotlivcov, sa kvalita podzemných vôd znižuje.

Vo obci nie je vybudovaný verejný vodovod.

2.6 OBYVATEĽSTVO

Oblasť ľudských zdrojov je zameraná na rozvoj, vzdelanosti, zamestnanosti a trhu práce. Oblasti identifikované na lokálnej úrovni sú relevantné s Národným plánom zamestnanosti.

Z hľadiska vierovyznania je obec prakticky homogénna. Dominantná časť obyvateľov sa hlási k rímsko-katolíckemu vierovyznaniu. Menšia časť sa hlási k evanjelickému vierovyznaniu. V malej miere sú zastúpené ostatné vierovyznania.

Tab. 4 Bývajúce obyvateľstvo podľa náboženského vyznania			
Ukazovateľ	SLDB 1991	SODB 2001	
Rímskokatolícke %	58,43	67,07	
Evanjelické %	23,53	22,09	
Gréckokatolícke %	0,00	0,00	
Pravoslávne %	0,00	0,00	
Čs. Husitské %	0,00	0,00	
Bez vyznania %	2,35	8,03	
Ostatné %	0,00	0,00	
Nezistené %	15,69	2,41	

www.statistics.sk

Z hľadiska národnostnej štruktúry sa prevažná časť obyvateľov hlási k Slovenskej národnosti, 2 obyvateľia sa hlásia k českej národnosti.

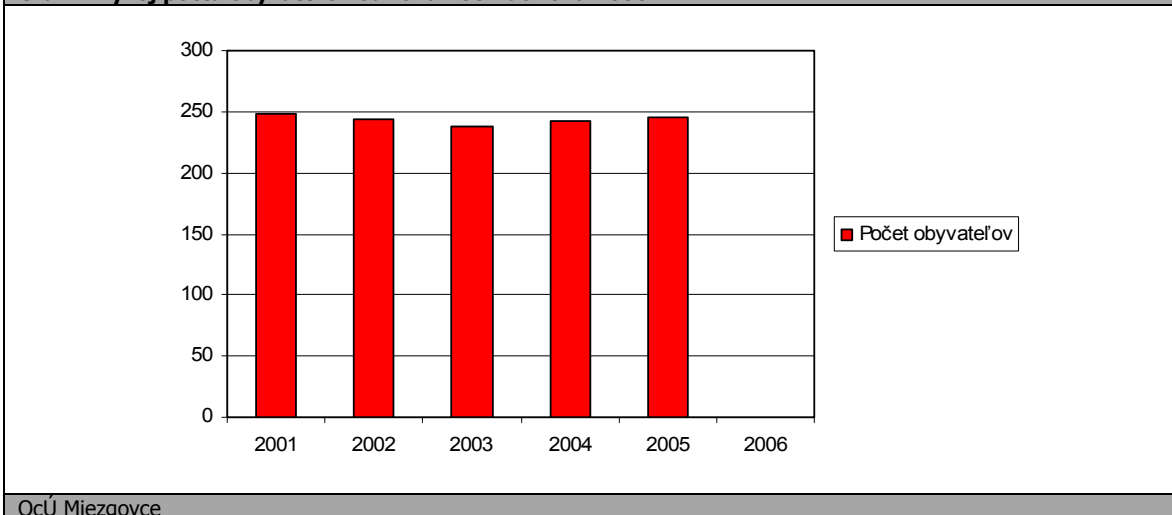
Demografia

Populačný vývoj sa nielen v tomto regióne, ale aj na celom Slovensku za posledných 12 rokov výrazne priblížil k západoeurópskemu reprodukčnému modelu. Budúce desaťročia budú aj v obci Miezgovce z demografického hľadiska s veľkou pravdepodobnosťou menej dynamické ako záver 20. storočia. V najbližších rokoch sa tu dá očakávať pokračovanie súčasných trendov, ktoré vykazujú tendenciu k stagnácii, alebo len malým zmenám. Mnoho bude závisieť aj od ďalšieho napredovania procesu transformácie spoločnosti.

Úroveň sociálneho rozvoja charakterizuje viacero ukazovateľov, medzi ktoré patrí aj demografická situácia a zloženie obyvateľstva. Pre demografický vývoj je vo všeobecnosti charakteristický znižujúci sa prirodzený prírastok obyvateľstva a starnutie populácie. Za posledných 6 rokov v obci možno sledovať relatívne ustálený vývoj.

Tab. 5 Počet obyvateľov v obci od roku 2001 do roku 2006 (počet osôb)						
Ukazovateľ/Rok	2001	2002	2003	2004	2005	2006
Počet obyvateľov	249	244	238	242	245	246

OcÚ Miezgovce

**Graf. 1 Vývoj počtu obyvateľov od roku 2001 do roku 2006.**

Celkový počet obyvateľov vykazuje v sledovanom období v priemere klesajúci trend. Od roku 2001 do roku 2003 bol zaznamenaný pokles obyvateľov. Ich počet klesol o 4,6 %. Od roku 2004 až do roku 2006 bol zaznamenaný nárast o 1,6 %. Za sledované 6 ročné obdobie v priemere klesol počet obyvateľov o 1,2 %. Priemerný koeficient rastu dosiahol hodnotu 0,99673, čo predstavuje priemerný ročný pokles o 0,3265 %. Predpokladaný vývoj do budúcnosti prezentuje nasledujúca tabuľka.

Tab. 6 Predpokladaný počet obyvateľov v obci do roku 2012 (počet osôb)

Ukazovateľ/Rok	2007	2008	2009	2010	2011	2012
Počet obyvateľov	248	250	254	257	260	266

V prípade, že sa zachová doterajší trend vývoja, počet obyvateľov by sa mal v sledovanom období vyvíjať rovnomerne v smere nárastu počtu. Aj keď prognóza predpokladá určité zrýchlenie nárastu, nebude mať významnejší pozitívny vplyv na vývoj populačnej krivky. Z hľadiska pohlavia, permanentne mierne presahuje počet žien počet mužov.

Čo sa týka vývoja plodnosti v najbližších rokoch prichádzajú do úvahy viaceré možnosti. Ako najpravdepodobnejší variant sa z dnešného pohľadu javí zastavenie poklesu plodnosti a následný mierny rast. V najbližšom období sa ukáže, do akej miery je pri poklese plodnosti reálne hovoriť o odklade pôrodov do vyššieho veku a do akej miery sa jedná o skutočný pokles plodnosti. Skúsenosti z vyspelých krajín však dokazujú, že už samotný odklad znamená značné riziko pre budúcu úroveň plodnosti.

Úmrtnosť sa dnes javí ako najjednoduchšie odhadovateľná stránka budúceho populačného vývoja v obci. Je predpoklad, že v najbližšom období sa využije existujúci potenciál na zníženie úmrtnosti, ktorý sa vytvoril počas obdobia stagnácie hlavne v 70. a 80. rokoch minulého storočia. Zároveň možno očakávať zníženie rozdielu medzi úmrtnosťou mužov a žien. Nasledujúca tabuľka prezentuje prirodzený úbytok obyvateľstva v obci.

Tab. 7 Prirodzený prírastok / úbytok obyvateľstva v obci (osoby)

Ukazovateľ/Rok	2001	2002	2003	2004	2005	2006
Úbytok	1	-3	-4	0	-3	-5

Vývoj ukazovateľa prirodzeného prírastku obyvateľstva v obci v sledovanom období vykazuje negatívny trend. Počet zomrelých v obci prekračuje počet živonarodených obyvateľov v roku 2002, 2003, 2005 a 2006. V roku 2001 a 2004 sa prirodzený úbytok obyvateľstva vyrovnal prirodzenému prírastku.



Migrácia obyvateľstva

Migrácia obyvateľstva t.j. rozdiel medzi prisťahovanými a vystáňovanými obyvateľmi vykazuje vcelku rovnomerný vývoj. Rozhodujúci podiel na migrácii obyvateľstva v obci pripadá na občanov v produktívnom veku. V sledovanom období vykazoval migračný prírastok pozitívny trend.

Ukazovateľ/Rok	2001	2002	2003	2004	2005	2006
Migračný prírastok	2	-2	-2	4	6	6

OcÚ Miezgovce

Až na rok 2002 a rok 2003 zaznamenala obec aktívne saldo migračných tendencií. Najväčší migračný úbytok obyvateľstva bol zaznamenaný v roku 2002 a 2003. V uvedenom roku klesol počet obyvateľov v dôsledku migračných tendencií o 2. V ostatných rokoch bol zaznamenaný prírastok obyvateľstva. Najvyšší prírastok bol v roku 2005 a 2006. Nasledujúca tabuľka prezentuje vývoj celkového prírastku obyvateľstva v obci, ktorý je súčtom prirodzeného a migračného prírastku.

Ukazovateľ/Rok	2001	2002	2003	2004	2005	2006
Celkový prírastok	3	-5	-6	4	3	1

OcÚ Miezgovce

Ako prezentuje tabuľka, až na rok 2002 a 2003, dochádzalo v obci v sledovanom období len k prírastku obyvateľstva. Aj keď ostatných rokoch absolútne čísla vyjadrujúce prírastok obyvateľstva neboli vysoké, z dlhodobého hľadiska a z hľadiska veľkosti sledovaného sídla, má uvedený vývoj pozitívny dopad.

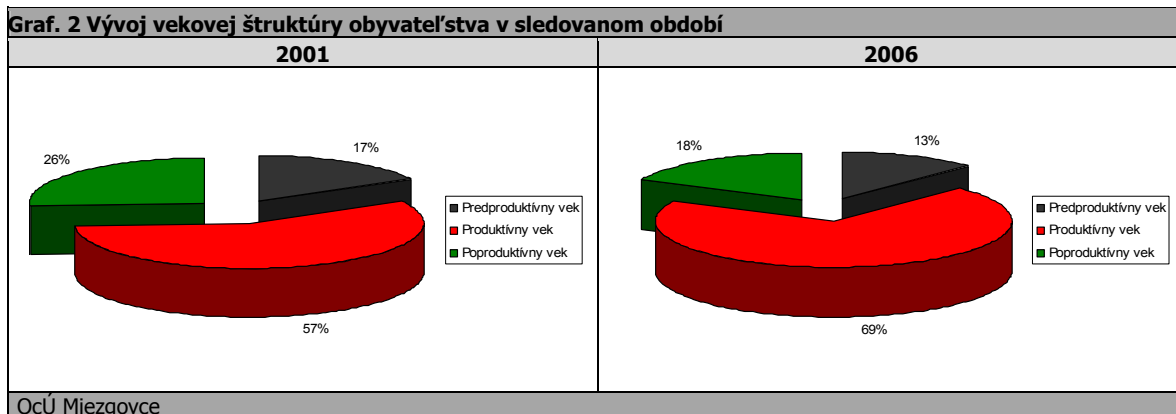
Veková štruktúra obyvateľstva obce

Nasledujúca tabuľka prezentuje aktuálnu vekovú štruktúru obyvateľov v rokoch 2001 až 2006. Najväčší podiel pripadá na obyvateľov v produktívnom veku, najmenší podiel na obyvateľov v predproduktívnom veku. Uvedený trend možno z pohľadu jej ďalšieho sociálno-hospodárskeho rozvoja považovať za značne negatívny s vysokým sklonom k stárnutiu obyvateľstva.

Ukazovateľ / Rok	Predproduktívny vek	Produktívny vek	Poproduktívny vek
2001	42	142	65
2002	41	141	62
2003	38	140	60
2004	36	145	61
2005	34	157	54
2006	31	171	44

OcÚ Miezgovce

Legenda: predproduktívny (0 – 14), produktívny (15 – 59m/54ž), poproduktívny (60+m/55ž). Index starnutia – pomer poproduktívnej zložky obyvateľstva k predproduktívnej

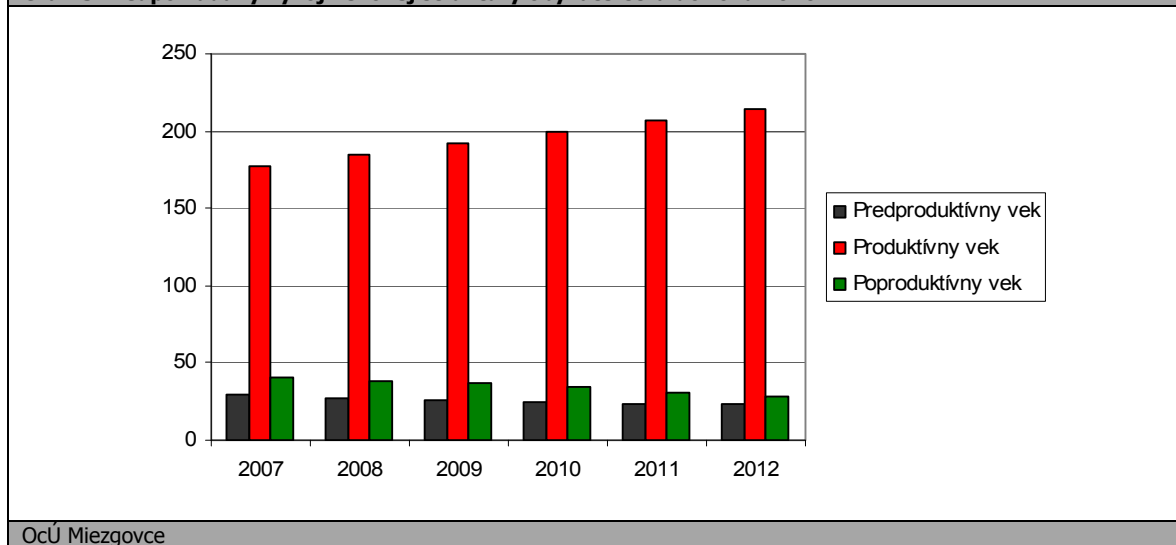


Ako prezentuje graf, za uvedených 6 rokov došlo vo vekových skupinách k miernym zmenám. V absolútnych číslach došlo k výraznému poklesu obyvateľov v predproduktívnom veku. Z hľadiska



budúceho vývoja obce uvedený vývoj spôsobí urýchlenie stárnutia obyvateľstva v obci. V skupine produktívneho veku bol zaznamenaný nárast o 20,4 %. V prípade populácie v predproduktívnom veku bol pokles až 35,4 %.

Graf. 3 Predpokladaný vývoj vekovej štruktúry obyvateľstva do roku 2010.



OcÚ Miezgovce

Ako prezentuje graf č. 2. predpokladá sa výraznejší pokles obyvateľov v predproduktívnom veku, ktorý bude následkom viacerých faktorov. Ide predovšetkým o znižovanie pôrodnosti obyvateľstva, migračný úbytok spôsobený ekonomickými faktormi, ako aj prechodom časti obyvateľov do skupiny v produktívnom veku.

Tab. 11 Obyvateľstvo podľa štruktúry základných vekových skupín

Ukazovateľ/Rok	2007*	2008*	2009*	2010*	2011*	2012*
Predproduktívny vek	29	27	26	24	23	23
Produktívny vek	178	184	192	199	207	215
Poproduktívny vek	41	38	37	34	30	28

OcÚ Miezgovce

* - prognóza

Vekovú štruktúru ekonomicky aktívneho obyvateľstva prezentuje nasledujúca tabuľka. Najviac ekonomicky činného obyvateľstva pripadá na vekovú skupinu mužov od 20 do 29 rokov. Naopak najmenšiu skupinu ekonomicky aktívneho obyvateľstva tvoria ženy a muži od 55 do 59 rokov a Muži vo vekovej skupine od 60 do 64 rokov.

Tab. 12 Ekonomicky aktívne obyvateľstvo podľa štruktúry veku a pohlavia k 20. 2. 2007

Vek	Muži	Ženy	Spolu
15 – 19	9	6	15
20 - 29	26	18	44
30 - 39	20	14	34
40 - 49	13	19	32
50 - 54	8	9	17
55 - 59	7	7	17
60 - 64	7	8	15
Spolu	90	81	171

OcÚ Miezgovce

Z ekonomického hľadiska je daná štruktúra vyhovujúca, nakoľko sa pomerne veľká časť ekonomicky činných obyvateľov pohybuje vo vekovej skupine od 20 do 39 rokov.

Národnostná štruktúra obyvateľstva

V obci je štruktúra obyvateľstva prakticky homogénna, s jednou národnostnou skupinou, čo dokazuje aj nasledujúca tabuľka.



Tab. 13 Trvalo bývajúce obyvateľstvo podľa národnosti (%)

Ukazovateľ / Národnosť	Trvalo bývajúce obyvateľstvo	z toho národnosť					
		slovenská	maďarská	rómska	česká	rusínska	ukrajinská
Štruktúra	246	246	-	-	-	-	-
OcÚ Miezgovce							

V obci sa všetci obyvatelia hlásia k Slovenskej národnosti.

2.7 VZDELANIE A ZAMESTNANOSŤ

Vzdelanostná štruktúra obyvateľov obce má nasledovnú štruktúru. Najväčší počet obyvateľov v mužskej populácii disponuje učňovským vzdelaním bez maturity. V prípade ženskej populácie pripadá najviac obyvateľov na základné vzdelanie. Minimálne percento pripadá na obyvateľov s vysokoškolským vzdelaním v prvom stupni. Treťou najväčšou skupinou sú obyvatelia s úplným stredným vzdelaním s maturitou. Nasledujúca tabuľka prezentuje vzdelanostnú štruktúru obyvateľstva v roku 2007.

Tab. 14 Vzdelanostná štruktúra obyvateľstva k 20. 2. 2007 podľa pohlavia.


Stupeň vzdelania / Pohlavie	Muži	Ženy	Spolu
Bez vzdelania / Základné vzdelanie	23	46	69
Učňovské bez maturity	46	23	69
Str. odb. bez maturity	12	10	22
Úplné stredné s maturitou	21	24	45
Vyššie odborné	-	-	-
Bakalárske	2	2	4
Vysokoškolské	4	2	6
Deti do 15 rokov	17	14	31
OcÚ Miezgovce			

Z hľadiska uplatnenia sa obyvateľstva na trhu práce má uvedená vzdelanostná štruktúra výrazne negatívny pomer. Z hľadiska ďalšieho vývoja je potrebné v obci zvyšovať počet obyvateľov s úplným stredným vzdelaním, ako aj počet obyvateľov s vysokoškolským vzdelaním. Vývoj celkovej vzdelanostnej štruktúry prezentuje nasledujúca tabuľka.

Tab. 15 Vzdelanostná štruktúra obyvateľstva od roku 2001 do roku 2006.

Stupeň vzdelania / Roky	2001	2002	2003	2004	2005	2006
Bez vzdelania	0	0	0	0	0	0
Základné vzdelanie	67	67	68	69	69	69
Vyučení	79	80	70	72	69	69
Str. odb. bez maturity	4	4	12	19	22	22
Úplné stredné s maturitou	29	32	41	43	45	45
Vysokoškolské	8	8	9	9	10	10
OcÚ Miezgovce						

Graf. 4 Zmena vzdelanostnej štruktúry v porovnaní rokov 2001 a 2006





Vývoj vzdelanostnej štruktúry sa v sledovanom období vyvíjal smerom k zvyšovaniu počtu obyvateľov s úplným stredným vzdelaním. Čo možno považovať za významne negatívny trend, je zvyšovanie počtu obyvateľov so stredným odborným vzdelaním bez maturity. V prípade vysokoškolského vzdelania bol zaznamenaný len mierny nárast.

Vývoj nezamestnanosti

Od roku 1989 sa na vývoji zamestnanosti začalo výrazne prejavovať spomalenie dynamiky hospodárskeho rastu. Likvidácia pracovných miest v dôsledku transformačných a reštrukturalizačných procesov nebola kompenzovaná vytváraním nových pracovných miest v ozdravených častiach hospodárstva. Pre celú ekonomiku je charakteristická vysoká miera nezamestnanosti a nízka tvorba nových pracovných miest.

Vývoj nezamestnanosti vo všeobecnosti v Trenčianskom kraji zaznamenáva mierne klesajúci trend a ale jej súčasná úroveň je spolu s Košickým, Prešovským a Banskobystrickým krajom najvyššia spomedzi ostatných krajov na Slovensku. Mierne zlepšovanie situácie je výsledkom priamych zahraničných investícií, ktoré sú hlavných zdrojom tvorby nových pracovných miest. Absolútny počet evidovaných nezamestnaných obyvateľov v obci prezentuje nasledujúca tabuľka.

Ukazovateľ/Rok	2001	2002	2003	2004	2005	2006
Obec Miezgovce	32	21	15	12	8	8
OcÚ Miezgovce						

Štruktúra evidovaných nezamestnaných z hľadiska ich dosiahnutého vzdelania bola totožná s celoslovenskými štatistikami. Najväčší podiel na nezamestnanosti v obci v sledovanom období pripadal na obyvateľov so základným s stredným vzdelaním bez maturity. Od roku 2001 do roku 2006 klesol počet nezamestnaných obyvateľov celkovo o 300 %.

Verejné služby zamestnanosti

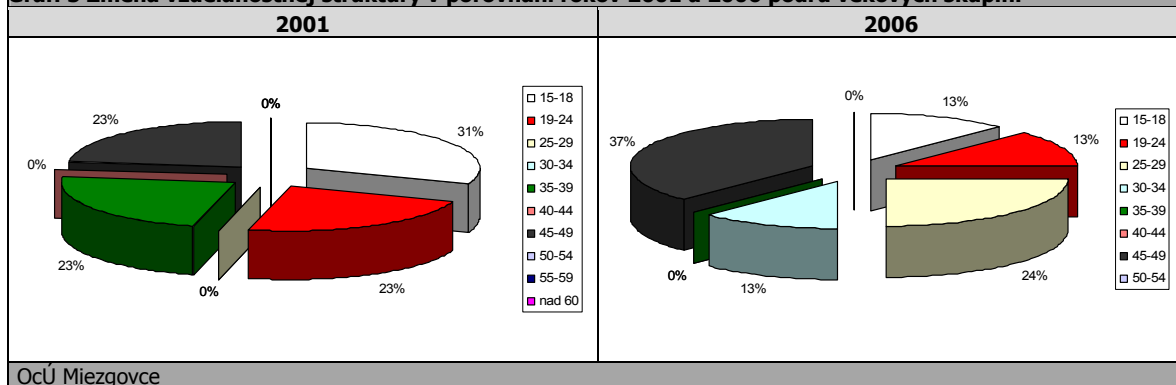
Na zabezpečovanie práva občanov na zamestnanie je zriadený ÚPSVR ako verejnoprávna inštitúcia, ktorý v rozsahu svojej pôsobnosti, ako jeden z viacerých subjektov v súčinnosti s reprezentatívnymi organizáciami zamestnancov a zamestnávateľov vykonáva politiku zamestnanosti. ÚPSVR je hlavnou inštitúciou realizujúcou politiku trhu práce, čo je systém podpory a pomoci občanom pri ich začleňovaní na pracovné miesta na trhu práce formou sprostredkovania zamestnania, poskytovania poradenstva, prispôsobovaním profesijnej štruktúry nezamestnaných a zamestnancov pomocou rekvalifikácií, podporovanie vytváranie nových pracovných miest zamestnávateľmi pomocou poskytovania príspevkov v rámci aktívnej politiky trhu práce a poskytovaním podpory v nezamestnanosti. Pri poskytovaní verejných služieb zamestnanosti obec spolupracuje s ÚPSVR v Bánovciach nad Bebravou, pri vytváraní dočasných pracovných miest, ktoré sú nevyhnutným predpokladom zachovania pracovných návykov dlhodobo nezamestnaných. Obec spolupracuje rovnako aj pri realizácii aktívnej politiky trhu práce (AFTP), v rámci ktorej sa pomocou nástrojov AFTP predovšetkým podporuje vytváranie nových pracovných miest zamestnávateľmi, ako aj obcou samotnou. Obec v oblasti aktívnej politiky zamestnanosti dočasne zamestnáva nezamestnaných občanov v rámci malých obecných služieb. V prevažnej miere výkon týchto pracovných činností zahŕňa údržbu verejných priestranstiev.

Nasledujúca tabuľka prezentuje vývoj nezamestnaných podľa vekových skupín.

Ukazovateľ/Roky	2001	2002	2003	2004	2005	2006
15-18	4	2	0	0	0	0
19-24	3	2	1	0	0	0
25-29	4	3	1	1	1	1
30-34	5	6	4	3	1	1
35-39	3	3	1	1	2	2
40-44	3	0	3	2	1	1
45-49	3	0	1	1	0	0
50-54	4	3	3	2	0	0
55-59	3	2	1	2	3	3
nad 60	0	0	0	0	0	0
OcÚ Miezgovce						



Graf. 5 Zmena vzdelanostnej štruktúry v porovnaní rokov 2001 a 2006 podľa vekových skupín.



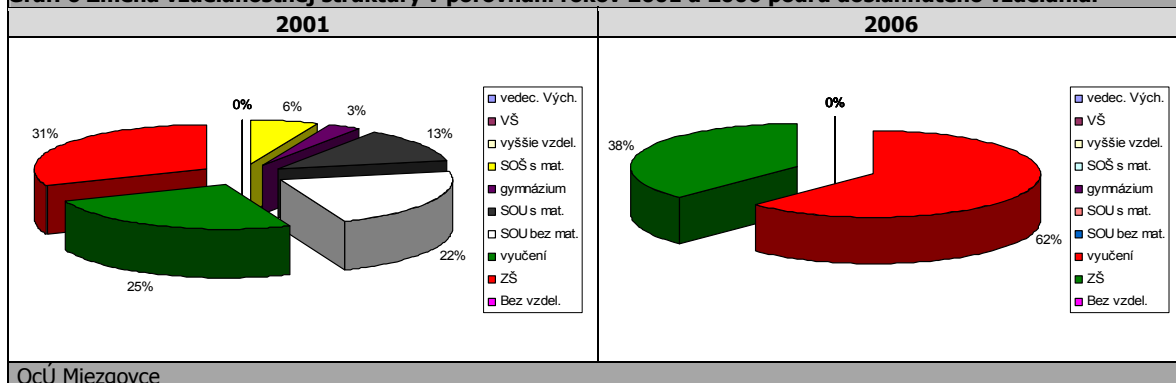
Ako prezentuje tabuľka, počas sledovaného obdobia bolo rozdelenie nezamestnaných do vekových skupín vcelku rovnomerné. Najviac nezamestnaných bolo zaznamenaných v skupine od 30 do 34. Od roku 2001 však ich počet výrazne klesol.

Nasledujúca tabuľka prezentuje štruktúru nezamestnaných podľa dosiahnutého vzdelania.

Tab. 18 Nezamestnaní podľa dosiahnutého vzdelania

Ukazovateľ/Roky	2001	2002	2003	2004	2005	2006
vedec. vých.	0	0	0	0	0	0
VŠ	0	0	0	0	0	0
vyššie vzdel.	0	0	0	0	0	0
SOŠ s mat.	2	1	0	0	2	0
gymnázium	1	1	0	0	0	0
SOU s mat.	4	3	2	1	0	0
SOU bez mat.	7	6	5	4	3	0
vyučení	8	5	4	4	2	5
ZŠ	10	5	4	3	1	3
Bez vzdel.	0	0	0	0	0	0

Graf. 6 Zmena vzdelanostnej štruktúry v porovnaní rokov 2001 a 2006 podľa dosiahnutého vzdelania.



Z hľadiska vzdelania boli v sledovanom období najrizikovejšou skupinou obyvatelia so základným vzdelaním, potom vyučení a obyvatelia s SOU bez maturity. V priebehu obdobia klesla nezamestnanosť vo všetkých skupinách.

Nasledujúca tabuľka prezentuje vývoj nezamestnanosti podľa dĺžky evidencie. Najviac evidovaných nezamestnaných bolo zaznamenaných v skupine s dĺžkou evidencie nad 24 mesiacov a v skupine do 3 mesiacov.

Tab. 19 Nezamestnaní podľa dosiahnutého vzdelania

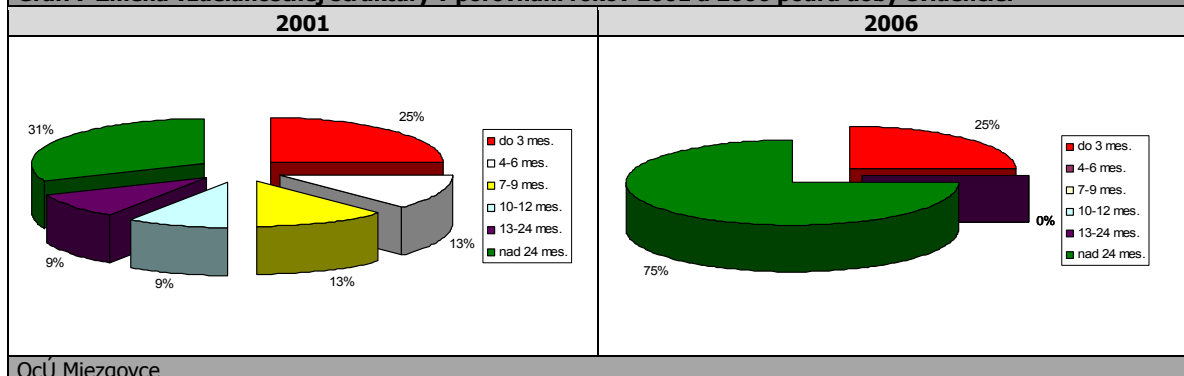
Ukazovateľ/Roky	2001	2002	2003	2004	2005	2006
do 3 mes.	8	6	2	2	2	2
4-6 mes.	4	3	3	0	0	0
7-9 mes.	4	2	0	0	0	0



10-12 mes.	3	1	1	1	0	0
13-24 mes.	3	1	1	1	0	0
nad 24 mes.	10	8	8	8	6	6

OcÚ Miezgovce

Graf. 7 Zmena vzdelanostnej štruktúry v porovnaní rokov 2001 a 2006 podľa doby evidencie.



OcÚ Miezgovce

Štruktúra zamestnanosti

Reštrukturalizácia ekonomiky od konca osemdesiatych rokov mala významný dopad aj na zamestnanosť obyvateľstva v obci. Zmeny sa dotkli predovšetkým väčšiny priemyselných odvetví. Za posledné roky v absolútnom vyjadrení tu zamestnanosť značne poklesla. V relatívnom vyjadrení sa v sledovanom období štruktúra zamestnanosti v priemyselnom odvetví vyvíjala nasledovne. Najviac obyvateľov v obci je zamestnaných v oblasti textilného a odevného priemyslu.

Tab. 20 Priemerný evidenčný počet zamestnancov žijúcich v obci Miezgovce podľa priemyselných odvetví (%)

Odvetvie/Roky	2003	2004	2005	2006
Priemysel spolu	47	43	37	37
Ťažba nerastných surovín	4	0	0	0
Potravinársky	1	5	2	2
Textilný, odevný a obuvný	37	34	32	32
Drevársky	2	2	1	1
Polygrafický	0	0	0	0
Chemický a farmaceutický	2	1	1	1
Výroba, rozvod energií a vody	1	1	1	1

OcÚ Miezgovce

Celkovo v priemyselných odvetviach pracovalo v sledovanom období od 1 do 37 % obyvateľstva. Od roku 2003 bol zaznamenaný pokles obyvateľov pracujúcich v priemysle.

V nepriemyselných odvetviach bolo najviac obyvateľov obce zamestnaných v poľnohospodárstve, vrátane stavebníctva. V priemere pripadal v sledovanom období na uvedené odvetvia podiel na zamestnanosti od 6 do 12 %.

Tab. 21 Priemerný počet zamestnancov žijúcich v obci pracujúcich v nepriemyselných sektoroch (%).

Odvetvie/Roky	2003	2004	2005	2006
Pôdohospodárstvo vrátane lesného hospodárstva	8	9	10	10
Stavebníctvo	6	8	12	12
Obchod	7	5	9	9
Doprava, skladovanie	2	2	2	2
Pošta a telekomunikácie	1	1	1	1
Peňažníctvo a poisťovníctvo	0	0	1	1
Verejná správa, obrana, povinné sociálne zabezpečenie	9	10	12	12
Školstvo	0	0	1	1
Zdravotníctvo, soc. starostlivosť	2	2	3	3
Ostatné služby	2	2	4	4

OcÚ Miezgovce

Najmenší podiel v nepriemyselných odvetviach pripadol na peňažníctvo a poisťovníctvo, ako aj poštové a telekomunikačné služby. Len 1 % obyvateľov pracovalo v oblasti školstva.



2.8 BÝVANIE

V 2007 tvorí v obci bytový fond 113 rodinných domov. Trvalo obývaných bytov bolo 97.

Rozvoj v oblasti výstavby bytov

Nakoľko obec nemá dostatočné prostriedky na rozvoj bytového fondu, vo väčšine prípadov sa uskutočňuje výhradne z prostriedkov jednotlivých domácností.

Základné údaje o domovom a bytovom fonde

Nasledujúca tabuľka prezentuje stav bytového fondu v roku 2007. V obci bolo v roku 2007 evidovaných 113 domov, z čoho 16 domov bolo neobývaných. V obci sa nachádzajú bytové domy, v ktorých sa nachádza 8 bytov. Z nich 1 je neobývaný.

Tab. 22 Domový a bytový fond (byty, domy) v roku 2007				
Ukazovateľ / Domy	Domy spolu	Neobývané domy	Byty spolu	Neobývané byty
Počet domov	113	16	8	1
OcÚ Miezgovce				

Ukazovatele úrovne bývania a vybavenosti boli nasledovné: na jeden byt v obci v priemere pripadalo 2,2 osôb, pričom na jednu osobu pripadlo v priemere 19 m².

Tab. 23 Ukazovatele úrovne bývania a vybavenosti domácností					
Ukazovateľ	Priemerný počet				Podiel trvalo obývaných bytov s 3+ obytnými miestnosťami (v %)
	trvalo bývajúcich osôb na 1 trvalo obývaný byt	m ² obytnej plochy na 1 trvalo obývaný byt	obytných miestností na 1 trvalo obývaný byt	m ² obytnej plochy na osobu	
Obec Miezgovce	2,2	58	3	19	80
OcÚ Miezgovce					

Základným zámerom obce v oblasti bývania je zabezpečiť rozvoj bývania vo všetkých jeho zložkách. Stratégiu rozvoja bývania je potrebné založiť na usmerňovaní a zosúladiení verejných a súkromných aktivít, finančných, územných a ľudských zdrojov. Vychádzať je nutné pri tom zo schváleného Programu rozvoja bývania, Ministerstvom výstavby a regionálneho rozvoja SR vydaných Smerníc na poskytovanie dotácií na obstaranie nájomných bytov, na odstraňovanie systémových porúch bytových domov, zo schváleného zákona NR SR č. 124/1996 o Štátnom fonde rozvoja bývania, v znení neskorších úprav a k nemu schválených predpisov a zo Sektorového operačného plánu pre oblasť rozvoja bývania, vypracovaného Ministerstvom výstavby a regionálneho rozvoja SR na obdobie rokov 2000 – 2006.

Strategickým cieľom bytovej výstavby by malo byť – dosiahnuť bežný európsky štandard. Bývanie pre mladé rodiny, obyvateľov žijúcich pod hranicou sociálneho minima a prestárlych občanov by malo byť porovnateľné so sociálnou výstavbou v krajinách EÚ.

2.9 PODNIKATEĽSKÉ SUBJEKTY

V obci pôsobí niekoľko podnikateľských subjektov. Vo väčšine prípadov sa jedná o malých a drobných podnikateľov a živnostníkov, ktorý sa orientujú predovšetkým na poskytovanie služieb občanom v obci. V obci má sídlo jedna firma JHM, s.r.o., zaoberajúca sa ekonomickou a konzultačnou činnosťou. V oblasti poľnohospodárstva sú v obci činní 3 súkromne hospodáriaci roľníci, ktorých činnosť je zameraná na pestovanie cukrovej repy a zemiakov. V obci sa nachádza hospodársky dvor poľnohospodárskeho družstva MVL - AGRO Malé Chlievany, ktoré udržiava chov býkov v celkovom počte cca. 100 kusov.

Tab. 24 Podnikateľské subjekty v obci k 28.2. 2007	
Firma	Odvetvie
Milan Sečanský Sečo	obchodná činnosť,
Milan Sečanský	obchodná činnosť, služby v oblasti poľnohospodárstva, dopravné služby,
Ivan Čukan ICU	obchodná činnosť,



Adriana Šagátová - AĎKA Zákazkové krajčírstvo	služby,
JHM, s.r.o.	poradenstvo,
ORSR, ŽR SR	

Funkciu zásobovania obce základným spotrebným tovarom plnia 2 malometrážne predajne.



2.10 ŠKOLSTVO A VZDELANIE

Na základe zákona č. 416/2001 Z. z. o prechode niektorých pôsobností z orgánov štátnej správy na obce a na vyššie územné celky s účinnosťou od 1. 7. 2002 prešli materské školy, základné školy a základné umelecké školy do zriaďovateľskej pôsobnosti obcí a miest.

V obci nie sa nenachádza žiadne vzdelávacie zariadenie.

2.11 SOCIÁLNA SFÉRA

Sociálne služby sa poskytujú v zariadeniach sociálnych služieb, ktorých zriaďovateľmi je obec, fyzické a právnické osoby, a ostatné orgány miestnej štátnej správy a samosprávy. Tie poskytujú sociálnu pomoc v zmysle zákona NR SR č. 195/1998 Z. z. v znení neskorších predpisov. Nasledujúca tabuľka prezentuje výdavky obce na zabezpečenie sociálnych služieb.

Ukazovateľ/Rok	2001	2002	2003	2004	2005	2006
Výdavky	55	55	68	70	71	71
OcÚ Miezgovce						

Obec zabezpečuje sociálne služby pre svojich obyvateľov sama. V súčasnosti neposkytuje opatrovateľskú starostlivosť ani inú sociálnu službu v dôsledku nezáujmu občanov.

Určité sociálne funkcie plní aj Klub dôchodcov, ktorý má v súčasnosti 50 členov. V náplni činnosti je vypomáhať prestárlym občanom, organizovať stretnutia s dôchodcami a podieľať sa na kultúrnych a spoločenských akciách.

2.12 ZDRAVOTNÍCTVO

V obci sa nenachádza zdravotné stredisko, ani ordinácia praktického lekára. Obyvatelia môžu využívať zdravotnícke služby v meste Bánovce nad/Bebravou.

2.13 ŠPORT

Obyvatelia majú v obci obmedzené možnosti športového vyžitia. K dispozícii je hlavne futbalové ihrisko, ktoré aj intenzívne využívajú. V obci je rozostavané viacúčelové športové ihrisko. V obci je



činný športový klub "Partizán" - Miezgovce - družstvo dospelých a dorast. Ďalej je tu stolnotenisový oddiel a turistický klub "Slovenský orol".

Tab. 26 Celkové výdavky obce na zabezpečenie športu od roku 2001 do roku 2006 (v tis. Sk).

Ukazovateľ/Rok	2001	2002	2003	2004	2005	2006
Výdavky	82	81	101	105	111	135
OcÚ Miezgovce						

V oblasti športových aktivít, ktoré sa neviažu na vybudovanú (resp. absentujúcu) športovú infraštruktúru, obec a jej okolie ponúka široké možnosti. V letných mesiacoch ide predovšetkým o horskú cykloturistiku, pešiu turistiku (značkové turistické trasy) a poľovníctvo.

Futbalové ihrisko



2.14 KULTÚRA

Kultúra v obci je samozrejmom a nevyhnutnou podmienkou ponuky kultúrno-spoločenského využitia sa vlastných obyvateľov, ale aj prejavom cielenej kultúrnej ponuky širšej návštevníckej verejnosti danej obce. Je prejavom a symptómom spoločenskej úrovne a kultúrnej vyspelosti daného sídla a regiónu. Celkové ročné výdavky na zabezpečenie kultúry v obci prezentuje nasledujúca tabuľka.

Tab. 27 Celkové výdavky obce na zabezpečenie kultúry od roku 2001 do roku 2006 (v tis. Sk).

Ukazovateľ/Rok	2001	2002	2003	2004	2005	2006
Výdavky	86	90	110	130	147	415
OcÚ Miezgovce						

V obci zastrešuje kultúrne aktivity obecný úrad. Do organizovania kultúrnych podujatí sú zapojené všetky organizácie: Telovýchovná jednota, Dobrovoľnícky hasičský zbor, Slovenský orol, Cirkevné spoločenstvo a Klub dôchodcov.

Na uskutočňovanie kultúrnych aktivít je k dispozícii obyvateľom v obci kultúrny dom. Uvedené stavby sú však v zlom technickom stave, nakoľko bola vybudovaná v roku 1958. Jeho kapacita je celkovo 200 osôb. Hlavným problémom je strešná krytina. Súčasná strešná krytina na mnohých miestach vplyvom poveternostných vplyvov zvetrala a dažďová voda presakuje do interiéru budovy. Ďalej je nevyhnutné zateplenie objektov ako aj výmena sklenených výplní.

Aj napriek zlému technickému stavu však budovy slúžia na uskutočňovanie pravidelných i nepravidelných kultúrnych aktivít. Z pravidelných kultúrnych akcií sa v obci usporadúvajú slávnosti pri príležitosti dňa detí, dňa matiek, Jubilanti, oslavy SNP, hody a prvá písomná zmienka o obci, atď.. Okrem uvedených podujatí sa v obci organizujú oslavy oslobodenia obce, spomienka pri príležitosti vypálenia obce, príchod Mikuláša a 4 krát v roku tanečné zábavy.



2.15 UBYTOVACIE ZARIADENIA

V súčasnosti sa v obci nenachádza špecializované ubytovacie zariadenie. Návštevníci obce majú možnosť ubytovať sa aj na súkromí, resp. v chatách nachádzajúcich sa v katastrálnom území obce. V rodinnom dome je k dispozícii 10 miest na spanie. V prípade potreby možno využiť ako ubytovacie zariadenie priestory kabín TJ s kapacitou 20 osôb ako aj priestory v kultúrnom dome. Obec má k dispozícii vojenský stan s kapacitou 30 osôb.

2.16 STRAVOVACIE A REŠTAURAČNÉ SLUŽBY

V obci sa nenachádza reštauračné zariadenie. V budúcnosti sa predpokladá s jeho zriadením v súvislosti s vybudovaním cykloturistických trás.

2.17 CESTOVNÝ RUCH

Obec leží na severe Nitrianskej pahorkatiny medzi pohoriami: na severe a východe sú to Strážovské vrchy, na západe Považský Inovec a z južnej strany sa otvára do údolia rieky Bebravy.

Oddych a rekreačné športy ponúkajú okolité pohoria. V severozápadnej oblasti patria medzi najobľúbenejšie turistické ciele vrchy Bradlo, Kňazi stôl a Udrina, vo východnej Ostrý vrch a Jankov vršok s lesmi, ktoré sú bohaté na huby. Vodná nádrž Prusy je vyhľadávaným miestom oddychu a tiež bohatým zdrojom rýb. Kultúrne pamiatky v meste sú po rekonštrukcii v dobrom stave. K najzaujímavejším patrí kostol sv. Mikuláša z 15. stor., ale zaujímavá je aj socha sv. J. Nepomuckého, meštiansky dom, pamätný dom J. Jesenského, synagóga. Medzi významné pamiatky mikroregiónu patrí aj rokokový kaštieľ v Dvorci, kostol vo Veľkých Chlievanoch, zvonička v Miezgovciach a archeologické nálezisko Turecké hroby medzi Brezolupmi a Miezgovcami. V okolí obce sa nachádzajú hlavne nasledujúce atraktivity cestovného ruchu:

Chránené územie Rokoš

Chránené územie Rokoš, Uhrovské Podhradie. Výmera územia je 460,41 ha a nachádza sa v katastrálnom území Uhrovské Podhradie. Celá skupina Rokoša je pokrytá bučiami. Borovica sosna má v tejto oblasti prirodzené rozšírenie. Z rastlín sa tu uplatňujú zvoncovník, repiček repíkovitý, prvosienka holá a iné.

Hrad Uhrovec

Zrúcaniny hradu vypínajúce sa vo výške 591 mnm, na bočnom hrebeni Nitrických vrchov, neďaleko obce Uhrovské podhradie v ťažšie dostupnom teréne.

Neskororománsky hrad vznikol pravdepodobne medzi rokmi 1251 až 1293. Možno predpokladať, že na stavebnom vývoji hradu sa podieľal Matúš Čák, ktorý ho v r.1295 prevzal od Petra, syna Bašu. V r.1389 daroval hrad a rozľahlé majetky cisár Žigmund Stiborovi zo Stiboric, najbohatšiemu magnátovi západného Slovenska, ktorý hrad rozšíril. V 15. a 16. storočí sa viedli o hrad majetkoprávne spory a často menil majiteľov, až napokon pripadol Zayovcom. Pre hrad začalo obdobie hospodárskej aktivity, čo sa opäť prejavilo na stavebných úpravách hradu. V období renesancie stál hrad bokom od centier veľkých bojových akcií. Vyhli sa mu turecké výboje, aj vnútorné nepokoje, ktoré ťažko postihli okolité teritórium. Zayovci sústredili svoj život do pohodlného, monumentálne upraveného kaštieľa v Uhrovci a na hrade udržiavali iba strážne a hospodárske objekty. Hrad postupne pustol a menil sa na ruinu.

Obec Uhrovec

Obec Uhrovec, je písomne známa od roku 1258. V minulosti mala obec poľnohospodársky ráz, postupne nastal rozvoj remesiel a priemyslu. V Uhrovci sa narodilo, žilo a pôsobilo veľa významných osobností kultúrneho a politického života, spomedzi ktorých vynikajú národovec L. Štúr a politik A. Dubček. Ich rodný dom bol roku 1965 vyhlásený za národnú kultúrnu pamiatku. V priebehu roka ho navštívilo množstvo domácich a zahraničných hostí. V roku 2004 bolo v obci zriadené Uhrovské múzeum, ktoré má 7 expozícií venovaných histórii, osobnostiam obce, tradíciám a zvyklostiam ľudu mikroregiónu.



2.18 REKAPITULÁCIA ROZPOČTU OBCE ZA ROKY 2001 – 2006

V sledovanom období vykazovalo hospodárenie obce rovnomerný vývoj.

Ukazovateľ / Roky	2001	2002	2003	2004	2005	2006
Bežné príjmy	960	1 067	1 186	1 328	1 371	2 016
Kapitálové príjmy	-	-	-	156	1 224	6
Príjmy spolu	960	1 067	1 186	1 484	2 595	2 022
% plnenia príjmov	100	100	100	100	100	100
Bežné výdavky	960	1 067	1 186	1 328	1 371	2 016
Kapitálové výdavky	-	-	-	156	1 224	6
Výdavky spolu	960	1 067	1 186	1 484	2 595	2 022
% plnenia výdavkov	100	100	100	100	100	100
Zisk/strata	0	0	0	0	0	0

OcÚ Miezgovce

Ako prezentuje tabuľka, v každom roku sledovaného obdobia hospodárila obec s vyrovnaným hospodárskym výsledkom. Vzhľadom na veľkosť obce možno hospodárenie obce považovať za primerané s tendenciou trvalej stability zabezpečenia všetkých potrebných samosprávnych funkcií. Nasledujúca tabuľka prezentuje stav majetku obce k 31.12.2006. Obec disponovala týmto majetkom:

Majetok	Suma (v Sk)
Software	162
Pozemky	1009
Stavby	4 682
Ostatný HIM	1030
Spolu majetok	6 883

OcÚ Miezgovce

Najväčší podiel majetku obce pripadal na hmotný investičný majetok. K uvedenému termínu disponovala obec stavbami v hodnote 4,6 mil. Sk. Ostatný hmotný investičný majetok bol ohodnotený na 1,03 mil. Sk. Obec k uvedenému dátumu disponovala pozemkami v hodnote 1,009 tis. Sk.

Obecný úrad





2.19 SAMOSPRÁVA

Vzťah samospráva – občan si vyžaduje vypracovať projekt klientského prístupu riešiaci ako, vzťah zamestnancov úradu, tak aj poslancov ku občanom a návštevníkom obce. Nasledujúca tabuľka prezentuje celkové výdavky na chod samosprávy v tis. Sk.

Ukazovateľ/Rok	2001	2002	2003	2004	2005	2006
Výdavky	526	585	650	720	750	721
OcÚ Miezgovce						

Vývoj celkových výdavkov v sledovanom období zaznamenáva rastúci trend. Od roku 2001 do roku 2006 vrástol objem vynaložených prostriedkov na chod samosprávy o 37 %. Nárast výdavkov bol kompenzovaný nárastom príjmov z podielových daní a miestnych poplatkov, ktorých výšku prezentuje nasledujúca tabuľka.

Ukazovateľ/Rok	2001	2002	2003	2004	2005	2006
Podielové dane	434	483	537	597	663	766
Miestne poplatky	183	203	225	251	279	280
OcÚ Miezgovce						

S výkonom svojich samosprávnych funkcií súvisí aj zabezpečovanie komunálnych služieb v obci. Nasledujúca tabuľka prezentuje výdavky obce Miezgovce na zabezpečenie týchto služieb. Najväčší podiel výdavkov pripadal na zabezpečenie verejného osvetlenia a údržby verejných priestranstiev. Ďalšou skupinou bola údržba miestnych komunikácií.

Ukazovateľ/Rok	2001	2002	2003	2004	2005	2006
Úprava verejných priestranstiev	10	10	28	30	50	40
Údržba miestnych komunikácií	8	8	29	25	30	20
Cintorínske služby	10	10	18	15	20	21
Verejné osvetlenie	49	49	49	47	43	40
Iné	60	32	26	42	62	150
OcÚ Miezgovce						

Najmenej výdavkov bolo vynaložených na zabezpečenie cintorínskych služieb, ktoré sa týkali v prevažnej miere údržby verejných priestranstiev v areáli cintorína.

Nasledujúca tabuľka prezentuje príslušnosť obyvateľov obce k orgánom špecializovanej štátnej správy.


Sídlo matričného úradu	Bánovce nad Bebravou
Sídlo pracoviska daňového úradu	Bánovce nad Bebravou
Sídlo pracoviska Obvodného oddelenia policajného zboru	Bánovce nad Bebravou
Sídlo Okresného súdu	Bánovce nad Bebravou
Sídlo Okresného riaditeľstva Hasičského a záchranného zboru	Bánovce nad Bebravou
Sídlo pracoviska obvodného úradu	Bánovce nad Bebravou
Sídlo Územnej vojenskej správy	Trenčín
Sídlo územného Úradu práce, sociálnych vecí a rodiny	Partizánske
Sídlo Obvodného úradu životného prostredia	Bánovce nad Bebravou
http://www.statistics.sk	

Väčšina orgánov štátnej správy a regionálnej samosprávy sídli v okresnom meste Bánovce nad Bebravou.



3 VÍZIA OBCE

"Obec Miezgovce bude obcou, ktorá vytvorí všetkým svojim obyvateľom dostatočné podmienky na plnohodnotný život v miestnej komunite. Svoj zámer podporí vhodnými opatreniami v sociálnej oblasti, v oblasti kultúry, športu a komunálnych služieb. Obec sa stane vyhľadávaným strediskom cestového ruchu. V tomto duchu sa bude snažiť čo najlepšie prezentovať svoje kultúrne tradície a zvyklosti nielen doma, ale aj v zahraničí. Bude dbať na zvýšenú ochranu prírodných zdrojov, aby sa zachovali pre ďalšie generácie a zároveň zabezpečili trvalo udržateľný sociálno-ekonomický rozvoj obce. Obec ďalej vytvorí priaznivé podmienky na rozvoj tých tradičných výrobných a nevýrobných odvetví, pre ktoré má najväčší potenciál a to najmä drevársky priemysel, ovocinárstvo, lesníctvo a cestovný ruch."



4 PRIORITNÉ ROZVOJOVÉ OBLASTI OBCE

Strategický plán hospodárskeho a sociálneho rozvoja obce pre uvažované obdobie predstavuje rozsiahly komplex analýz a opatrení. V každom období niektoré opatrenia podmieňujú realizovanie iných. Niektoré sa musia považovať za dôležitejšie pre havarijný stav predmetnej veci, niektoré sú ešte prednostnejšie z hľadiska potrieb a záujmu tej alebo onej skupiny obyvateľov. Limitujúci faktor – dostatok finančných prostriedkov nemôže byť dôvodom pre neurčenie strategického cieľa. Už tým že je definovaný napomôže smerovaniu rozvoja. Spracovatelia vychádzajú z prieskumu a analýzy existujúceho stavu, pri zachovaní princípov všeobecného konsenzu a vzájomnej vyváženosti, považujú za prioritné rozvojové oblasti nasledovné:

1. Hospodárstvo a vedecko-technický rozvoj

Priority v oblasti rozvoja hospodárstva a vedecko-technického rozvoja spadajú predovšetkým do vytvárania pozitívnych predpokladov na rozvoj podnikateľských aktivít.

2. Technická infraštruktúra

Rozvoj a udržiavanie technickej infraštruktúry je nevyhnutné z hľadiska prílevu investícií v oblasti priemyslu a rozvoja cestovného ruchu, ako aj udržania požadovanej životnej úrovne obyvateľstva. Ide hlavne o zabezpečenie infraštruktúry do oblastí, ktoré sú potenciálne najvhodnejšie na rozvoj cestovného ruchu.

3. Životné prostredie

Trvalo udržiavané životné prostredie je významným ukazovateľom kvality života. Dlhodobé udržiavanie, ale aj skvalitňovanie prírodného prostredia, je spoločným cieľom všetkých obyvateľov obce. Monitorovaná kvalita vody a ovzdušia. Optimalizácia nakladania s odpadmi. Informovanosť obyvateľov o životnom prostredí. Propagácia chránených území a prírodných hodnôt.

4. Sociálna oblasť a zdravotníctvo

Pokračujúci trend rastu podielu seniorov na počte obyvateľov musí byť sprevádzaný podmienkami, ktoré umožnia dôstojnejšie prežitie zbytku života. Veková skladba obyvateľov je sprevádzaná väčším výskytom špecifických chorôb.

5. Školstvo a šport

Zlepšenie technického stavu a vybavenia školy. Údržba a skvalitnenie športového areálu ako aj príľahlých ihrísk. Komplexná rekonštrukcia futbalového ihriska s príslušenstvom ako aj dostavba športovej infraštruktúry.

6. Kultúra

Trvalé pôsobenie na kultúrne povedomie obyvateľov širokou paletou kultúrnych aktivít organizovaných externými subjektami ale aj miestnymi kultúrnymi spolkami. Existencia dôstojných priestorov pre kultúrne aktivity je prvoradá povinnosť obce. Prieběžná a kreatívna propagácia podujatí má vplyv na imidž obce a tým aj na cestovný ruch. Kultúrne tradície budú šírené aj prostredníctvom cezhraničnej spolupráce.

7. Cestovný ruch a public relation

V rámci rozvoja cestovného ruchu je potrebné spracovať koncepciu regionálnej spolupráce s okolitými turistickými lokalitami a domácimi a zahraničnými cestovnými kanceláriami. Nevyhnutnou je taktiež propagácia obce a to aj prostredníctvom www - stránky.



5 SWOT ANALÝZY

Nasledujúca SWOT analýzy sa zameriavajú na silné, slabé stránky, príležitosti a riziká prioritných rozvojových oblastí. Na ich základe budú formulované hlavné rozvojové ciele.

- 5.1 Hospodárstvo a vedecko-technický rozvoj.
- 5.2 Technická infraštruktúra.
- 5.3 Životné prostredie.
- 5.4 Sociálna oblasť a zdravotníctvo.
- 5.5 Školstvo a šport.
- 5.6 Kultúra.
- 5.7 Cestovný ruch a public relations.

Analýza SWOT

Analýza SWOT pomôže zamerať pozornosť na kľúčové oblasti vo vnútri obce. Využitá bude hlavne pri budovaní jej silných stránok, odstraňovaní slabých stránok alebo ich akceptovaní (pokiaľ ich nie je možné odstrániť), využívaní príležitostí a vyrovnaní sa s rizikami vonkajšieho prostredia. SWOT analýza bude základným dokumentom a východiskom pre tvorbu stratégie obce a strategického plánovania.

Analýza silných a slabých stránok sleduje súčasný stav z hľadiska vnútorných faktorov, odhaľuje, čo je v obci pozitívne a negatívne. Silnou stránkou obce sú jej prirodzené dispozície a akákoľvek konkurenčná výhoda. Slabou stránkou je to, čo obci chýba, alebo čo sa robí nedostatočne v porovnaní s inými.

Analýza príležitostí a ohrození sa zameriava na budúci rozvoj obce z hľadiska vonkajších faktorov, určuje možnosti rozvoja a riziká, s ktorými treba rátať. Príležitosťou obce je akýkoľvek pozitívny trend, ktorý môže byť impulzom pre jej ďalší rozvoj v prípade, že sa nájdu zdroje na jeho realizáciu a bude oň záujem. Ohrozením obce sú akékoľvek nevýhodné trendy alebo smery vývoja na úrovni miestnej ale aj regionálnej, národnej či celosvetovej, ktoré ju v negatívnom smere ovplyvňujú.

Syntéza výsledkov analýzy SWOT porovná vonkajšie hrozby a príležitosti s vnútornými silnými a slabými stránkami. Ich kombináciou a prienikom vznikne stratégia ako vyvažujúci faktor, ktorý uvedie obec do súladu s jej okolím. Vzhľadom na rozdielny význam a váhu jednotlivých analyzovaných položiek bude mať obec k dispozícii rozličné varianty stratégie:

- 1.Stratégia SO - najatraktívnejší strategický variant. Obec si ju zvolí ak, prevažujú sily nad slabosťami a príležitosti nad hrozbami. Odporúča sa ofenzívna stratégia z pozície sily.
- 2.Stratégia ST - stratégia silnej, ktorá sa nachádza v nepriaznivom prostredí. Odporúča sa defenzívna stratégia, ktorou si obec chráni už vydanú pozíciu.
- 3.Stratégia WO - túto stratégiu si volí, ak prevažujú slabosti nad silami, nachádza sa však v atraktívnom prostredí. Aby obec využila naskytujúce sa príležitosti, na ktorých zvládnutie nemá dostatok vnútorných schopností, snaží sa postupne posilňovať svoju pozíciu a odstrániť nedostatky.
- 4.Stratégia WT - vhodná pre obec, ktorá je slabá a navyše sa nachádza v neatraktívnom prírodnom a sociálno-ekonomickom prostredí.



5.1 HOSPODÁRSTVO A VEDECKO-TECHNICKÝ ROZVOJ

Silné stránky	Slabé stránky
<ul style="list-style-type: none">- prítomnosť 3 súkromne hospodáriacich roľníkov - pestovanie zemiakov a cukrovej repy,- rozšírená živočíšna výroba - chov cca. 100 ks býkov - MVL Agro,- lesy s rozlohou 544 ha,- ovocný sad s rozlohou 103 ha,- existencia ubytovacích zariadení,- obec je akcionárom Západoslovenskej vodárenskej spoločnosti,- dostatok pracovnej sily, ktoré sú k dispozícii pre priemyselne zamerané podniky,- dobré klimatické podmienky na pestovanie teplomilných rastlín,- výhodná geografická poloha obce v blízkosti okresného mesta Bánovce nad Bebravou,- rýchla dostupnosť krajského mesta Trenčín,- prítomnosť železničnej dopravy,- vysoký podiel obyvateľstva v produktívnom veku,- existencia vhodných plôch pre budovanie priemyselných zón,-	<ul style="list-style-type: none">- absencia vhodných plôch na vybudovanie priemyselných zón,- nedostatočne rozvinutá infraštruktúra je prekážkou prívlu väčších investícií,- absencia železničnej dopravy v blízkosti obce,- chátrajúci ovocný sad,- havarijný technický stav budov v ktorých sa uskutočňuje živočíšna výroba,- nevyriešené vlastnícke vzťahy k pozemkom a stavbám, ktoré sa môžu stať prekážkou pri rozvoji podnikateľských aktivít,- nízky rozpočet obce nedovoľuje v dostatočnej miere podporovať podnikateľské aktivity obyvateľstva,- nedostatok informačný systém na komunikáciu samospráva – podnikatelia - občania- nedostatok investičného kapitálu z vlastných zdrojov,- vysoká finančná záťažnosť a administratívne bariéry obmedzujúce rozvoj podnikania,- nedostatočné využitie existujúcich výrobných kapacít,- nedostatočná miera tvorby finančných zdrojov u fyzických osôb, ktorá zabraňuje rozvoju podnikateľských aktivít,- nedostatočná podpora poľnohospodárskych podnikov,- nedostatočná miera tvorby finančných zdrojov na nákup a inštaláciu moderných efektívnych výrobných technológií,-
Príležitosti	Ohrozenia
<ul style="list-style-type: none">- výstavba oddychovo - rekreačnej zóny okresného mesta Bánovce nad Bebravou,- rekultivácia ovocného sadu,- výstavba muštárne,- dostatok ľudských zdrojov s dostatočnými skúsenosťami v oblasti poľnohospodárstva,- existencia vhodných podmienok na rozvoj poľnohospodárstva,- maximálna podpora podnikateľov a vytváranie vhodných podnikateľských podmienok,- rozvoj technickej infraštruktúry,- rozvoj informačných technológií – lepší prístup k informáciám,- zlepšenie prístupu malých a stredných podnikateľov k financiám,- možnosť vstupu zahraničných investorov do existujúcej infraštruktúry v priemysle,- možnosť získania finančných prostriedkov z fondov EU,- rozvoj environmentálne vhodných technológií,- zahraničné investície,- podpora rozvojových investícií,- vytvorenie nových pracovných miest najmä v malom a strednom podnikaní a službách,- spájanie pravidelných, tradičných kultúrnych aktivít s podnikateľskými aktivitami, resp. organizovanie kultúrnych aktivít pre podnikateľské účely (poznávacia a kultúrna turistika),- zlepšenie vzdelanostnej úrovne obyvateľstva môže byť hybnou silou rozvoja podnikateľských aktivít,	<ul style="list-style-type: none">- pomalá výstavba, modernizácia a rekonštrukcia technickej infraštruktúry,- administratívne opatrenia obmedzujúce plnohodnotný rozvoj cestovného ruchu,- veľká administratívna náročnosť pre získanie financií zo štátnych dotácií a z fondov EU,- nedostatok investičného kapitálu,- neochota obyvateľov uskutočňovať podnikateľské aktivity,- neochota obyvateľov investovať do ďalšieho vzdelávania,

5.2 TECHNICKÁ INFRAŠTRUKTÚRA

Silné stránky	Slabé stránky
<ul style="list-style-type: none">- vybudovaná sieť na rozvod elektrickej energie,- zatiaľ postačujúca kapacita elektrickej rozvodnej siete -	<ul style="list-style-type: none">- absencia splaškovej kanalizačnej siete,- absencia dažďovej kanalizačnej siete,



<ul style="list-style-type: none">- 2 trafostanice (1 založná),- dobré prepojenie obecnej komunikácie na hlavnú cestnú sieť,- existencia verejného osvetlenia po rekonštrukcii,- digitálna telekomunikačná sieť,- 60 prípojok do pevnej telekomunikačnej siete,- existencia domu smútku,- pokrytie signálom mobilných operátorov Orange - 80 % a T - mobile - 80 %,- z funkčného hľadiska veľmi vyhovujúci systém regionálnej autobusovej a železničnej dopravy,- kompletná plynofikácia obce,- existencia verejného rozhlasu,- úroveň dobudovania nadradenej dopravnej infraštruktúry ako súčasť európskej dopravnej infraštruktúry,- hustota existujúcej infraštruktúry cestnej dopravy,- v blízkosti regiónu nachádzajúce sa križovanie multimodálnych európskych koridorov smer západ-východ a sever-juh, ktoré spájajú hlavné sídelno-hospodárske ťažiská SR a napájajú ich na európsky dopravný systém,- postupne zavádzané služby eGovernmentu a elektronizácia služieb štátnej správy a samosprávy- dobrá vybavenosť a výkonnosť technologickej IK infraštruktúry v obecnom úrade,	<ul style="list-style-type: none">- absencia ČOV,- zlý technický stav miestnych komunikácií, ktoré sú vplyvom poveternostných podmienok v značnom štádiu zvetrania,- zlý technický stav miestneho verejného rozhlasu,- nevyhovujúci stav koryt miestnych tokov,- negatívny stav nehnuteľného majetku obce – obecny úrad, ...,- nedostatok finančných prostriedkov na údržbu technickej infraštruktúry,- absencia chodníkov popri väčšine komunikácií vo vlastníctve obce,- nedostatok regionálneho digitálneho obsahu a nízke konkurenčné prostredie z dôvodu vysokej ceny za PC , nízkej výkonnosti e-služieb ,- nedostatočná úroveň optimalizácie procesov a štandardizácie dokumentov vo verejnej správe,- absencia koncepčného a systematického formovania právneho rámca podpory aplikácie IT v procesoch výkonu činností verejnej správy,- nízky podiel e-služieb verejnej správy s vyššou pridanou hodnotou a nízka efektívnosť ostatných služieb verejnej správy,- nízka efektívnosť, bezpečnosť a interoperabilita ISVS- nízka vybavenosť a výkonnosť technologickej IK infraštruktúry samosprávy- nedostupný kvalitný digitálny obsah- fyzicky nedostupný internet v území s nízkou hustotou osídlenia, alebo málo atraktívny pre používateľov,- pomaly zavádzané základné služby eGovernmentu a nízka efektívnosť ostatných elektronizovaných verejných služieb, ktoré väčšinou iba kopírujú papierové služby,- pomaly rastúca penetrácia širokopásmového pripojenia,- nevyhovujúci technický a kvalitatívny stav dopravnej infraštruktúry,- nedostatočne rozvinutý integrovaný dopravný systém (IDS)- nízky podiel ciest vyšších tried na celkovej dĺžke ciest v regióne,- nevyhovujúci technický stav ciest I. triedy,- nedobudovaná sieť rýchlostných ciest,- prudký nárast individuálneho motorizmu,- zastaralý park verejnej osobnej dopravy,- nevhodná del'ba prepravnej práce verejnej osobnej dopravy,- absencia integrovaných dopravných systémov,
Príležitosti	Ohrozenia
<ul style="list-style-type: none">- výstavba splaškovej kanalizačnej siete,- výstavba dažďovej kanalizačnej siete,- prepojenie kanalizačnej siete na ČOV Ostratice,- polozenie asfaltového koberca vo vybraných častiach obce,- výstavba vodovodnej siete s napojením v časti Cibislávka,- vybudovanie miestneho bezdrôtového rozhlasu,- rekonštrukcia mostov a l'ávk,- rekonštrukcia miestnych komunikácií,- dobudovanie chodníkov popri miestnych komunikáciách,- rekonštrukcia verejného osvetlenia a jeho rozšírenie na neosvetlené časti obce,- zriadenie vysokorýchlostného Internetu DSL, prípadne WI – FI, ktorý by bol významným pozitívnym prvkom pri hľadani si zamestnania a rozvoji podnikateľských aktivít,- možnosť získania finančných prostriedkov z fondov EÚ,- využitie významnej geografickej polohy územia z hľadiska prechádzajúcich dopravných koridorov,- zvýšenie počítačovej gramotnosti,- zníženie cien využívania Internetu,- rozvoj ďalších telekomunikačných služieb v konkurenčnom prostredí,	<ul style="list-style-type: none">- malá miera podpory miest a obcí zo strany štátu,- zhoršujúci sa stav obecných stavieb a komunikácií,- absencia chodníkov popri miestnych cestných komunikáciách,- nevýhodné podmienky čerpania prostriedkov z EÚ fondov,- nevýhodné podmienky čerpania úverových zdrojov z komerčných bánk,- znižovanie konkurencieschopnosti železničnej dopravy,- pokles rozsahu prepravy na železnici a zvyšovanie negatívnych účinkov dopravy na životné prostredie,- zvyšujúce sa náklady na údržbu a opravy cestnej infraštruktúry,- oneskorená výstavba a modernizácia cestnej siete,- zníženie dopravnej dostupnosti a s tým spojené zníženie atraktívnosti územia pre investorov,- zvyšujúca sa nehodovosť na ceste I. triedy E572 z dôvodu prekračovania prípustnej intenzity,- zhoršenie dopravnej obsluhy,- spomalenie hospodárskeho rastu,- narastanie environmentálneho zaťaženia,- trvalý presun cestujúcich z verejnej osobnej dopravy na individuálnu dopravu,



<ul style="list-style-type: none">- existujúca infraštruktúra pre rozvoj priemyselných zón v obci,- zlepšenie dopravnej dostupnosti železničnou dopravou,- modernizácia cestnej siete - cesty I. triedy,- perspektíva dobudovania diaľničného dopravného systému,- zrovnoprávnenie papierovej a elektronickej komunikácie medzi verejnou správou, občanmi a podnikateľmi,- vytváranie a sprístupňovanie verejného digitálneho obsahu,- zrušenie princípu miestnej kompetencie pri vydávaní dokumentov a poskytovaní služieb verejnou správou,- e-government je príležitosťou prelomovú modernizáciu interných administratívno-správnych procedúr, zlepšenie imidžu VS, ako aj zvýšenie podielu a záujmu verejnosti na správe vecí verejných,- vytváranie kvalitného a dostupného verejného digitálneho obsahu stimulujúceho dopyt po e-službách a širokopásmovom pripojení,- rastúca penetrácia širokopásmového pripojenia,	<ul style="list-style-type: none">- nedostatočná kvalita právneho rámca výkonu činností verejnej správy,- zvyšovanie komunikačnej a administratívnej náročnosti výkonu činností verejnej správy vo vzťahu k externému, ako aj internému prostrediu,- digital divide, zvyšovanie disparít medzi územiaми alebo sociálnymi skupinami vo využívaní IKT,- nízka digitálna gramotnosť a zručnosť používateľov IKT a nedostatočný dopyt po elektronických službách,- rozvoj digitálnej kriminality, narušanie súkromia, výchovy a ochrany osobných údajov,
--	--

5.3 ŽIVOTNÉ PROSTREDIE

Silné stránky	Slabé stránky
<ul style="list-style-type: none">- kompletná plynofikácia obce,- 48 % obyvateľov využíva pri zásobovaní teplom zemný plyn,- zavedený separovaný zber,- fungujúci systém odvozu a likvidácie komunálneho odpadu - Enzo Veronika, s.r.o.,- kvalitná legislatíva pre nakladanie s KO a DSO,- prírodné bohatstvo s lesmi, pasienkami,- veľké plochy lesov vhodných na rekreáciu,- vysoká hustota vzácnych prírodných úkazov,- znižovanie počtu čiernych skládok,	<ul style="list-style-type: none">- absencia splaškovej kanalizačnej siete,- 50 % obyvateľov využíva pri zásobovaní teplom pevné palivá,- narastanie individuálnej automobilovej a motocyklovej dopravy,- nadmerné znečistenie potoka pretekajúceho cez obec,- nedostatočný počet kontajnerov na hrubý odpad,- absencia zberného dvora pre separovaný zber,- absencia obecného kompostoviska,- nefungujúci separovaný zber,- v širšom okolí prítomné výrobné prevádzky spôsobujúce nadmernú produkciu poľetavých častíc prachu,- prítomnosť medzinárodnej cesty s nadmernou produkciou exhalátov a v zimných mesiacoch aj prachu z posypových materiálov,- nízka miera vynútiteľnosti práva v oblasti ŽP,- nedostatočná informovanosť obyvateľstva o stave ŽP,- nedostatok technických kapacít zberu, dopravy, triedenia, zhodnocovania a likvidácie odpadov,- sídlo ekologicky záťažových prevádzok alokovaných v Trenčianskom kraji – Elektráreň Nováky, Novácke chemické závody, atď.,- kyslé dažde znehodnocujúce lesný porast v okolí,- nadmerné využívanie umelých hnojív spôsobujúce acidifikáciu pôdy,- existencia čiernych skládok,- absencia oddychovej zóny pre obyvateľov,
Príležitosti	Ohrozenia
<ul style="list-style-type: none">- kompletná zmena palivovej základne,- výstavba zberného dvora a obecného kompostoviska,- rekultivácia sádov v okolí obce,- rekultivácia prostredia v okolí hospodárskeho dvora PD,- úprava verejných plôch,- zabezpečiť efektívny separovaný zber v celej obci,- rekonštrukcia miestnych komunikácií,- napojenie na ČOV Ostratice,- vybudovanie miestnej kanalizácie,- možnosti materiálového, resp. energetického využitia odpadov pri rešpektovaní duálnych vlastností odpadov,- dôsledné plnenie kvalitne stanovených cieľov v oblasti odpadového hospodárstva,- regulácia koryta miestneho potoka,- výstavba chodníkov popri miestnych komunikáciách,	<ul style="list-style-type: none">- zhoršujúci sa stav životného prostredia v dôsledku nadmernej hospodárskej činnosti v ostatných častiach kraja,- zhoršujúci sa stav životného prostredia v dôsledku nadmerného využívania fosílnych palív domácnosťami.- ohrozená kvalita pitných a povrchových vôd,- zhoršenie zdravotného stavu obyvateľstva,- znečistenie ovzdušia veľkými zdrojmi znečistenia,- dopady na zdravotný stav obyvateľov,- zníženie biodiverzity,- pretrvávajúce vykurovanie hlavne tuhými palivami,- nárast množstva vyvázaných odpadov,- nízka disciplína pri nakladaní s odpadmi,- neriešenie problému existencie „čiernych“ skládok,



<ul style="list-style-type: none">- odstránenie zdrojov znečistenia povrchových a podzemných vôd ohrozujúcich zdroje pitnej vody,- zvýšiť právne vedomie obyvateľstva vo sfére životného prostredia,- výstavba oddychovej zóny v širšom centre obce,- výstavba športovo – rekreačného areálu v obci,- rozvoj ekologického poľnohospodárstva a ekologizácia priemyselnej výroby,- obnoviteľné zdroje energie – geotermálna energia, energia biomasy, veterná energia,- možnosti získania finančných prostriedkov z fondov EÚ,- dodržiavanie noriem EÚ v oblasti produkcie znečisťujúcich látok v priemysle,-	
---	--

5.4 SOCIÁLNA OBLASŤ A ZDRAVOTNÍCTVO

Silné stránky	Slabé stránky
<ul style="list-style-type: none">- rozvinutá sieť sociálnych zariadení a služieb v príslušných sídlach,- existencia klubu dôchodcov s 50 členmi,- dobrá dostupnosť zdravotníckeho zariadenia v okresnom meste Bánovce n/B.,- existencia klubu mladých,- zlepšovanie právneho a inštitucionálneho rámca sociálnej inklúzie,- dôraz na princíp subsidiarity,- zvyšovanie adresnosti, efektívnosti a dostupnosti opatrení sociálnej inklúzie,- dôraz na kvalitu a profesijné zabezpečenie,- novokoncepcovaný systém ochrany detí,- fiškálna decentralizácia,- kvalitné neštátne subjekty pôsobiace v niektorých oblastiach sociálnej sféry,- zavádzanie podporných opatrení pre rodiny s deťmi,- zvyšujúce sa povedomie zamestnávateľov pri vytváraní rodine priateľského prostredia a tradícia súťaže „Zamestnávateľ ústretový k rodine“ a Audit „Rodina a práca“,- kvalitný fungujúci systém predškolských zariadení, záujem MVO o vytváranie služieb starostlivosti, existencia celoslovenského systému „materských centier“,- vysoká solidarita a podpora v rámci rodín v súvislosti so starostlivosťou o deti a odkázané osoby,	<ul style="list-style-type: none">- absencia domova dôchodcov,- neposkytovaná opatrovateľská služba,- absencia domova sociálnych služieb,- absencia stravovania pre sociálne odkázaných a dôchodcov,- nedostatok finančných prostriedkov na rozvoj sociálnych služieb,- nedostatok priestorov na zriadenie domova sociálnych služieb,- absencia oddychovej zóny pre seniorov a ostatné vekové kategórie,- absencia ordinácie praktického lekára,- ekonomická situácia obyvateľstva zabraňuje častokrát potrebnú návštevu ordinácie praktického a následne špecializovaného lekára,- zdravotný stav obyvateľstva,- pretrvávajúce tradičných spádových oblastí dochádzky za prácou- nízka úroveň priestorovej mobility za prácou všeobecne a nízky rozsah medziokresnej a medzikrajšej dochádzky za prácou.- absencia systému podporných poradenských a informačných služieb pre potreby pracovnej mobility (mobilitný servis)- prehĺbovanie dlhodobej nezamestnanosti- absencia širšej podpory vzdelávania a zamestnávania osôb vzdialených od trhu práce dlhšie obdobie z dôvodu starostlivosti o dieťa alebo o ďalšieho člena rodiny, príslušnosti k marginalizovanej alebo vylúčenej skupine populácie- nízka dostupnosť a úzka variabilita sociálnych služieb a výkonu iných opatrení- pomalé zavádzanie nových opatrení a nových typov sociálnych služieb do praxe a nízka udržateľnosť výsledkov- nedostatok aktivít zameraných na podporu začleňovania niektorých znevýhodnených skupín do spoločnosti a znižovanie rizík sociálno-patologických javov- nedostatočne zabezpečená kontinuita sociálnej a zdravotnej starostlivosti pri dlhodobej odkázanosti na pomoc inej osoby a nedostatok služieb dlhodobej starostlivosti- nedostatočné využívanie viaczdrojového financovania- slabá kooperácia aktérov (štát, samospráva, zamestnávateľia)- nedostatočná úroveň identifikovania potrieb rozvoja ľudských zdrojov-
Príležitosti	Ohrozenia



<ul style="list-style-type: none">- možnosť použitia 2% daní daňových subjektov na prioritné potreby zdravotníctva,- zabezpečenie detskej lekárky aspoň 1 x týždenne do obce,- rozšírenie opatrovateľskej služby,- zlepšenie štandardu zdravotníckych zariadení v dostupných zariadeniach,- zakladanie mimovládnych neziskových organizácií poskytujúcich všeobecne prospešné služby,- zlepšujúca sa infraštruktúra a lepšie prepojenie trhov práce na susediace trhy práce,- odbúrание rodových stereotypov pri voľbe povolania a v prístupe k zamestnaniu,- rozšírenie aktívnych opatrení na trhu práce na podporu vzdelávania a prípravy pre trh práce a na podporu zamestnávania v atypických formách pracovných vzťahov, najmä pre rodičov počas materskej dovolenky a rodičovskej dovolenky,- podpora rozvoja sociálnych služieb, a iných opatrení, projektov a programov na podporu sociálneho začleňovania ohrozených skupín podľa ich špecifických potrieb,- dôrazné uplatňovanie princípu subsidiarity,- lepšie podmienky na zladovanie prac. a rodinných povinností,- začleňovanie do širšieho priestoru a vyrovnávanie európskych štandardov,- zvýšenie vzdelanostnej a kvalifikačnej úrovne ľudských zdrojov zodpovedajúcej dopytu na trhu práce a znalostnej ekonomiky,- Príprava ľudských zdrojov pre potreby globalizovanej ekonomiky a spoločnosti,- možnosti získania finančných prostriedkov z fondov EU,	<ul style="list-style-type: none">- rast počtu obyvateľov v seniorskej kategórii,- zhoršujúca sa sociálna situácia niektorých skupín obyvateľstva,- zhoršovanie zdravotného stavu stredného veku,- rast počtu srdcovo-cievnych chorôb,- rast nádorových ochorení tráviaceho traktu,- vysoký výskyt alergických ochorení,- pokles výdavkov na preventívnu zdravotnú starostlivosť,- pretrvávajúce stereotypy v mobilnom správaní sa pracovnej sily,- nízky dopyt po práci v prihraničných oblastiach,- nízky záujem zamestnávateľov o prijímanie uchádzačov o zamestnanie na podporované pracovné miesta,- nedostatočný záujem zamestnávateľov o udržateľnosť vytvorených pracovných miest,- prehlbovanie chudoby u niektorých skupín populácie a reprodukcia chudoby,- zvyšujúci sa počet klientov odkázaných na pomoc iných nesystematickou preventívnou prácou v prirodzenom rodinnom a otvorenom prostredí,- zvyšujúce sa finančné náklady na sociálne služby a iné opatrenia pretrvávajúcim poskytovaním tradičných foriem pomoci a služieb pobytového charakteru a riziko znižovania kvality života občanov finančnou náročnosťou sociálnych služieb pre klienta,- pretrvávajúce stereotypy pri vykonávaní správy v oblasti sociálnych vecí,- neadresnosť a absencia individuálneho prístupu ku klientovi,- klesanie kvality poskytovaných služieb a vykonávaných opatrení v dôsledku absencie systému prehlbovania kvalifikácie a ich celková nedostupnosť,- nepriaznivý demografický vývoj,
--	---

5.5 ŠKOLSTVO A ŠPORT

Silné stránky	Slabé stránky
<ul style="list-style-type: none">- existencia futbalového ihriska,- rozostavané viacúčelové ihrisko,- existencia poľovníckych revírov,- existencia obecnej knižnice s 2900 knižnými titulmi,- telovýchovná jednota Partizán - Miezgovce - mužstvá dospelých a dorastu,- stolnotenisový oddiel - okresná liga - družstvo mužov,- združenie Slovenský orol - organizovanie turistiky, minifutbalu a lyžovania,- dobrovoľnícky hasičský zbor – 4 hasičské družstvá: muži, ženy, dorastenci a žiaci	<ul style="list-style-type: none">- absencia materskej školy,- absencia mimoškolských vzdelávacích zariadení,- nedostavané viacúčelové ihrisko,- zlý technický stav športovej infraštruktúry - futbalové ihrisko,- absencia verejného internetu v priestoroch knižnice,- deficit finančných prostriedkov znamená sústavné obmedzovanie nákupu nástrojov a zariadení v školstve,- nesystémová reforma vzdelávacej sústavy,- absencia športovo-rekreačnej zóny obce,- nedostatočná starostlivosť o starších občanov,
Príležitosti	Ohrozenia
<ul style="list-style-type: none">- výstavba oddychovej a športovej zóny v obci,- zefektívnenie spolupráce s okresným mestom na regionálnej úrovni,- úprava turistických chodníkov,- podpora záujmových krúžkov zo strany obce,- možnosť získania finančných prostriedkov z fondov EU,- vysoký podiel kvalifikovanej pracovnej sily v populácii a rast záujmu podnikateľov o inováciu kvalifikovanosti,- partnerstvá na rozvoj vzdelávania na regionálnej úrovni a možné zlepšenie spolupráce školy a ďalších subjektov v rámci komunity, najmä mládežníckych organizácií,- rozvíjajúci sa systém kariérového poradenstva vytvára predpoklad pre výber profesie v súlade s potrebami trhu práce,- prepojenie stratégie rozvoja regiónov so štruktúrou študijných a učebných odborov,	<ul style="list-style-type: none">- vplyv nežiadúcich javov na deti a mládež (závislosti, konzumné kultúry...),- nedostatok finančných prostriedkov na údržbu existujúcich športových objektov,- nedostatočné materiálne zabezpečenie a podpora talentovanej mládeže v jednotlivých druhoch športov,- nárast sociálnej ohrozenosti mládeže,- nedostatok finančných prostriedkov na výstavbu nových športovo-rekreačných objektov,- nevyhovujúca štruktúra kvalifikácie pracovnej sily,- nízka účasť rezortov, samosprávy a sociálnych partnerov na tvorbe obsahu vzdelávania,- pretrvávajúca rigidita a narastanie izolovanosti systému vzdelávania od potrieb ekonomiky,- deformovaný trh práce, ktorý bude vyžadovať len určitý typ kvalifikácie,



<ul style="list-style-type: none">- spolupráca s podnikmi v regióne vrátane zvýšenia prístupu žiakov k moderným strojom a zariadeniam,- partnerstvá na rozvoj vzdelávania na regionálnej úrovni a možné zlepšenie spolupráce školy a ďalších subjektov v rámci komunity, najmä mládežníckych organizácií,- konkurencia škôl a iných inštitúcií v rámci miestnej komunity,- opatrenia štátu zabezpečujúce rovnosť prístupu k vzdelávaniu, integráciu a reintegráciu,- tendencia využívať moderné formy vzdelávania a diverzifikovať príležitosti na celoživotné vzdelávanie,- záujem škôl, vzdelávacích inštitúcií a tretieho sektora o zapojenie do medzinárodnej spolupráce a do výchovno-vzdelávacích programov a projektov,	<ul style="list-style-type: none">- nerealizovanie stratégií, koncepcií a rozvojových impulzov v oblasti formálneho a neformálneho vzdelávania,- deformovaný trh práce, ktorý bude vyžadovať len určitý typ kvalifikácie,- úzky vzťah medzi sociálno-ekonomickou situáciou rodiny a dosiahnutou úrovňou vzdelania detí,- skeptické vnímanie hodnoty štúdia obyvateľstvom,- nízky podiel HDP vynakladaný na vzdelávanie,- slabá reflexia príčin znižovania kvality vzdelávania v pripravovaných zámeroch reforiem,
---	--

5.6 KULTÚRA

Silné stránky	Slabé stránky
<ul style="list-style-type: none">- dlhoročná história obce, tradície,- prítomnosť kultúrnych pamiatok (kostol, kúria),- rozvoj a uchovávanie kultúrnych tradícií a folklóru,- dobré kultúrne povedomie obyvateľov,- dom kultúry s kapacitou 200 osôb,- cirkevné spoločenstvo,- organizovanie kultúrnych podujatí Klubom dôchodcov,- slávnostná schôdza a privítanie jubilantov,- organizovanie MDD spojené so stretnutím rodákov,- oslavy SNP,- organizovanie Hodov a osláv prvej písomnej zmienky o obci,- oslavy oslobodenia obce,- 4 x do roka organizované tanečné zábavy,- členstvo obce v troch mikroregiónoch okresu,- cezhraničná spolupráca s obcou Ratíškovice /ČR/	<ul style="list-style-type: none">- nedostatok finančných prostriedkov pre činnosť zariadení a pre ich rozvoj,- chýbajúce tradičné, každoročne organizované kultúrne podujatia,- nerozvinutá kultúrna turistika,- absencia združenia, záujmového krúžku v oblasti kultúry,- negatívny stav kultúrneho domu – potrebná výmena strešnej krytiny, zateplenie budovy, výmena okien, kompletná rekonštrukcia elektroinštalácie a vykurovacích telies- slabá propagácia a reklama kultúrnych aktivít obce,- nedostatočné materiálne vybavenie na kultúrne a vzdelávacie podujatia,- chátrajúci stav kultúrnych pamiatok,- neexistencia zariadenie propagujúceho tradičné remeslá z okolia obce,
Príležitosti	Ohrozenia
<ul style="list-style-type: none">- rekonštrukcia kultúrneho domu,- modernizácia kuchyne kultúrneho domu,- výstavba otvoreného pódia,- spracovanie ročného programu kultúrnych podujatí,- usporadúvanie výročných kultúrnych podujatí pri príležitosti prvej zmienky o obci,- každoročné folklórne slávnosti,- lepšia koordinovanosť a propagácia kultúrnych aktivít obce,- výstavba izby folklóru a zvyklostí obce,- výstavba remeselného dvora,- rozvoj sponzorovania kultúry,- obnova zanikajúcich tradícií,- vydanie multimediálnych propagačných materiálov o obci, jej kultúrnom dedičstve a tradícii,- zefektívnenie spolupráce s okolitými obcami na regionálnej úrovni,- možnosť získania finančných prostriedkov z fondov EU,	<ul style="list-style-type: none">- nezáujem obyvateľov o rozvoj svojho kultúrneho povedomia,- slabá podpora kultúry zo strany štátu a VUC,- posun priorit mládeže ku konzumnej kultúre,- nedostatok finančných prostriedkov na šírenie miestnej kultúry za hranice katastrálneho územia na obce,- neuskutočnená rekonštrukcia kultúrneho domu,

5.7 CESTOVNÝ RUCH A PUBLIC RELATION

Silné stránky	Slabé stránky
<ul style="list-style-type: none">- vytvorená chatová oblasť v hornej časti obce,- veľké plochy lesov cca. 544 ha,- bohatá hubárska oblasť,- pamätník obetiam fašizmu,- zvonica v strede obce z roku 1757,- rozostavané viacúčelové ihrisko,	<ul style="list-style-type: none">- málo rozvinutý cestovný ruch,- chýba rekreačné zázemie obce,- nedostatočná propagácia goodwillu a CR obce,- nedostatočné služby v oblasti cestovného ruchu,- slabá kooperácia s cestovnými kancelárkami,- slabá propagácia tradičných umení a remesiel v obci,



<ul style="list-style-type: none">- ubytovacie kapacity,- zabíjačkové špeciality - tradície pre turistov,- bohaté kultúrne dedičstvo,- prírodné krásy v okolí obce,- veľký počet povrchových prírodných útvarov,- strategická východisková poloha na poznávacie výlety do širšieho okolia obce,- početné množstvo turistických chodníkov,- početné množstvo cykloturistických trás,- existencia poľovníckeho revíru,-	<ul style="list-style-type: none">- nedostatok športovísk potenciálne využitelných návštevníkmi obce,
Príležitosti	Ohrozenia
<ul style="list-style-type: none">- možnosť rozvíjať agroturistiku,- vybudovanie ubytovacích zariadení v obecných priestoroch,- zriadenie múzea v budove z 1908 r.,- výstavba lyžiarskeho vleku,- rekultivácia oblasti Kostolník - rybník,- možnosť rozvoja oddychovej turistiky v okolí- možnosti rozvoja cykloturistických, jazdeckých a náučných chodníkov,- vytypovanie lokality na rozvoj rekreačných aktivít,- výstavba rekreačného zariadenia v majetku obce,- výstavba rekreačného príslušenstva pri rekreačnom zariadení,- spracovať multimedialne propagačné materiály obce v rôznych jazykových mutáciách,- zefektívnenie spolupráce s okolitými obcami na regionálnej úrovni,- možnosť získania finančných prostriedkov z fondov EU- rozvíjať rodinnú rekreáciu,- vypracovať projekt obnovy nevyužívaných objektov pre CR,	<ul style="list-style-type: none">- prítomnosť prírodných hodnôt výrazne obmedzí rozvoj aktivít cestovného ruchu v obci,- nízka tvorba disponibilných zdrojov ekonomických subjektov zamedzí rozvoju podnikateľských aktivít,- náročné získavanie úverových zdrojov,- neochota ľudí investovať a započat' podnikateľské aktivity v cestovnom ruchu,- zaostávanie obce v rozvoji CR sa nakoniec odrazí v úrovni kvality života jeho obyvateľov,- predstih „konkurenčných obcí“ v oblasti poznávacej turistiky, športovej a pobytovej turistiky,



6 STRATEGICKÉ CIELE ROZVOJA

STRATEGICKÝ CIEĽ

Na základe analýzy súčasnej situácie a predpokladov ďalšieho rozvoja sa navrhuje pre obec Miezgovce nasledovný strategický cieľ:

„Zabezpečiť trvalo udržateľný rozvoj obce Miezgovce, ktorý bude zameraný hlavne na trvalý ekonomický rast pri rešpektovaní enviromentálnych požiadaviek a obmedzení súvisiacich s existenciou tunajších prírodných hodnôt. Ekonomický, kultúrny a spoločenský rast bude zabezpečený prostredníctvom disponibilného potenciálu nachádzajúceho sa v ľudských, prírodných a ekonomických zdrojoch. Hlavné zameranie ekonomickej činnosti bude obec smerovať do ekologicky nezávadných prevádzok v oblasti cestovného ruchu a vybraných oblastí poľnohospodárstva a ovocinárstva, pre ktoré má ideálne rozvojové predpoklady. Obec vytvorí vhodné podmienky na rozvoj infraštruktúry cestovného ruchu - ubytovacie a stravovacie kapacity.

Formulácia strategického cieľa vychádza z predpokladu, že budú vytvorené podmienky pre stabilizáciu, rozvoj a adaptáciu ekonomicky aktívnych a výkonných subjektov. Zvyšovanie výkonnosti hospodárstva na udržateľnej úrovni v dlhodobom horizonte a rast jeho konkurencieschopnosti je považované za prioritu. Zároveň však musia byť vytvorené také podmienky, aby sa nezvyšovali výdavky verejných prostriedkov, ale aby nastala ich konsolidácia za účelom podpory nových rozvojových projektov.

Navrhovaná stratégia vychádza zo strategických prístupov v rámci regionálneho rozvoja, ktoré sú postavené na:

- aktivizácii nedostatočne využívaného potenciálu a podpore hospodárskeho rozvoja obce a okolia,
- rozšírení a zvýšení podielu aktivít na úrovni partnerstva,
- aktivizácii nástrojov riadenia verejných výdavkov za účelom ich zníženia.

Súbežne je však potrebné venovať pozornosť aj rozvíjaniu ľudských zdrojov. Hlavným zámerom stratégie v tejto oblasti je zapojenie viacerých subjektov a postup riešenia danej problematiky v rámci partnerstva. V oblasti vybavenia územia dopravnou infraštruktúrou sa stratégia orientuje hlavne na vybudovanie prepojenia regiónu tak, aby bola zabezpečená napojenosť na dopravné koridory v dostatočnom čase a kvalite. Okrem zlepšenia dopravnej obslužnosti sa pozornosť venuje aj rozvoju informačnej spoločnosti. Stratégia v oblasti životného prostredia je zameraná na zlepšenie situácie zavádzaním nových ekologických metód výroby energie, novým prístupom občanov k ochrane životného prostredia. Stratégia je založená na eliminácii kľúčových disparít, ktoré sú bariérou rozvoja a na využití pozitívnych výhod, ktoré poskytujú príležitosti pre dlhodobý rast. To je možné uskutočniť len na úrovni partnerstva spoluprácou verejného a súkromného sektoru a integrovaným prístupom k riešeniu ekonomických, sociálnych a environmentálnych aspektov.

Na dosiahnutie strategického cieľa budú podporovať globálne ciele podľa jednotlivých kľúčových odvetví. Uvedené ciele plne korešpondujú s hlavnými cieľmi definovanými v PHSR Trenčianskeho samosprávneho kraja a podporujú jeho naplnenie.



GLOBÁLNE CIELE ROZVOJA

Globálne ciele rozvoja definujú strategický zámer za príslušnú prioritnú rozvojovú oblasť. Strategický zámer je následne rozpracovaný na jednotlivé ciele rozvoja, ktoré sú zabezpečované príslušnými opatreniami.

- 6.1 Hospodárstvo a vedecko-technický rozvoj.
- 6.2 Technická infraštruktúra.
- 6.3 Životné prostredie.
- 6.4 Sociálna oblasť a zdravotníctvo.
- 6.5 Školstvo a šport.
- 6.6 Kultúra.
- 6.7 Cestovný ruch a public relations.

6.1 HOSPODÁRSTVO A VEDECKO-TECHNICKÝ ROZVOJ

Strategický zámer

Zlepšiť podmienky pre rozvoj podnikateľských aktivít, s dôrazom na zvýšenie úrovne zamestnanosti a úrovne a kvality služieb pre obyvateľov obce. V oblasti priemyslu je potrebné okrem zachovania stabilných prvkov výroby všetkými možnými opatreniami podporovať vytváranie nových pracovných príležitostí.

Ciel' 6.1.1	Podpora malého a stredného podnikania zo strany obce
Opatrenie 6.1.1.1 Aktivita	Spracovať stratégiu podpory podnikania a zvýšenia informovanosti o možnostiach podpory zo strany obce, VÚC, štátu a EÚ. Vypracovanie analýzy možností rozvoja podnikateľských aktivít v obci. Analýza a priebežná aktualizácia verejných výdavkových programov pre podporu podnikania. Prezentácia foriem podpory podnikateľských subjektov zo strany obce.
Opatrenie 6.1.1.2 Aktivita	Vymedziť prenajímateľné obecné priestory pre potrebné služby a remeselné dielne. Rekonštrukcia vybraných budov v obecnom vlastníctve a ich príprava na prenájom podnikateľským subjektom.
Opatrenie 6.1.1.3 Aktivita	Vypracovať postup podpory, výučby a rozvoja tradičných remesiel v obci. Vytvoriť materiálne finančné a personálne podmienky pre rozvoj tradičných remesiel v obci. Nadviazať spoluprácu vzdelávacích inštitúcií, obce, podnikateľských subjektov a obyvateľov obce pri výučbe a prezentácii tradičných remesiel.
Opatrenie 6.1.1.4 Aktivita	Zvýšenie kapacít informačných a poradenských služieb a podpora vzdelávania firiem. Zabezpečenie personálnych a technických kapacít na poskytovanie informačných a poradenských služieb.
Opatrenie 6.1.1.5 Aktivita	Podporovanie zavádzania remeselníckych dielní pre remeslá, ktoré sú pre obec typické. Výber a rekonštrukcia vhodných budov na alokáciu remeselného dvora. Zabezpečenie personálnych kapacít. Materiálne zabezpečenie remeselných dvorov predmetmi s kultúrohistorickou hodnotou.
Opatrenie 6.1.1.6 Aktivita	Rekonštrukcia existujúcej zastaralej priemyselnej zóny, s dôrazom na zavádzanie nových technológií. Vyriešenie vlastníckych vzťahov. Návrh alternatív rozvoja existujúcich priemyselných zón. Vypracovanie technickej dokumentácie. Rekonštrukcia priemyselnej zóny.
Opatrenie 6.1.1.7 Aktivita	Rekonštrukcia infraštruktúry hospodárskeho dvora poľnohospodárskeho družstva. Vypracovanie technickej dokumentácie. Rekonštrukcia vodovodných sietí, odpadovej infraštruktúry, elektrických rozvodov. Rekonštrukcia cestnej infraštruktúry.
Opatrenie 6.1.1.8 Aktivita	Rekonštrukcia budov a hál v areáli hospodárskeho dvora PD. Vypracovanie technickej dokumentácie. Rekonštrukcia hál a budov.



Opatrenie 6.1.1.9 Aktivita	Nákup novej technológie do hospodárskeho dvora PD. Vypracovanie podnikateľského plánu a štúdie uskutočniteľnosti. Obstaranie technológie.
Opatrenie 6.1.1.10 Aktivita	Obstaranie nového chovu. Vypracovanie podnikateľského plánu a štúdie uskutočniteľnosti. Obstaranie chovu.
Opatrenie 6.1.1.11 Aktivita	Rekonštrukcia hospodárskych budov a infraštruktúry v ovocnom sade. Vypracovanie podnikateľského plánu a štúdie uskutočniteľnosti. Vypracovanie technickej dokumentácie. Rekonštrukcia hál a budov.
Opatrenie 6.1.1.12 Aktivita	Rekonštrukcia a revitalizácia ovocného sadu. Vypracovanie podnikateľského plánu a štúdie uskutočniteľnosti. Rekonštrukcia a revitalizácia ovocného sadu.
Opatrenie 6.1.1.13 Aktivita	Výstavba muštárne. Vypracovanie podnikateľského plánu a štúdie uskutočniteľnosti. Výstavba priestorov. Obstaranie technológií.
Opatrenie 6.1.1.14 Aktivita	Výstavba obecnej pälence. Vypracovanie podnikateľského plánu a štúdie uskutočniteľnosti. Obstaranie technológií.
Opatrenie 6.1.1.15 Aktivita	Vysporiadanie pozemkov do vlastníctva obce. Finančné a personálne zabezpečenie.
Opatrenie 6.1.1.16 Aktivita	Výstavba nájomných bytov. Vypracovanie technickej dokumentácie. Príprava pozemkov. Výstavba bytového domu.
Opatrenie 6.1.1.17 Aktivita	Zriadenie malometrážnej predajne potravín. Obstaranie priestorového vybavenia.

Ciel' 6.1.2	Podpora tradičných odvetví priemyslu
Opatrenia 6.1.2.1 Aktivita	Zavádzanie nových technológií do súčasných výrobných prevádzok. Podpora podnikateľov zavádzajúcich výrobu na báze progresívnych technológií, pomoc pri získavaní nenávratných finančných prostriedkov zo Štrukturálnych fondov na tento účel.
Opatrenia 6.1.2.2 Aktivita	Podporovať rozvoj tých odvetví priemyslu, pre ktorých rozvoj sú v okolí obce vytvorené ideálne podmienky. Podpora rozvojových zámerov súkromnej sféry, ktoré sú v súlade s potrebami rozvoja obce a ktoré sú efektívne z pohľadu tvorby nových pracovných miest.
Opatrenia 6.1.2.3 Aktivita	Podpora výroby a podnikateľských subjektov, ktoré využívajú surovinové zdroje regiónu. Podpora spracovateľov miestnych surovín finančnými a nefinančnými opatreniami. Podpora rozvoja živnostenského podnikania, ktoré sa zameriava hlavne na využívanie miestnej surovinovej základne. Vytvorenie vhodného daňového prostredia pre uvedené podnikateľské subjekty.

6.2 TECHNICKÁ INFRAŠTRUKTÚRA

Strategický zámer

Rozvoj komplexnej infraštruktúry podporujúcej rozvoj obce a zohľadňujúcej rast kvality životného prostredia. Rozvoj infraštruktúry bude smerovať hlavne k jej rozšíreniu na potenciálne priemyselné zóny v obci, ako aj na rekonštrukciu súčasnej infraštruktúry – vodovodnej, elektrickej, cestnej.

Ciel' 6.2.1	Rozvoj dopravnej infraštruktúry
Opatrenie 6.2.1.1 Aktivita	Položenie nového asfaltového koberca k súp. č. 70 a 73, 57. Vypracovanie technickej dokumentácie. Výstavba komunikácie.
Opatrenie 6.2.1.2 Aktivita	Úprava miestnych komunikácií a výstavba chodníkov. Analýza súčasného stavu miestnych komunikácií.



	Vypracovanie technickej dokumentácie. Rekonštrukcia miestnych komunikácií.
Opatrenie 6.2.1.3 Aktivity	Výstavba cyklotrasy Brezolupy - Miezgovce - J. Vršok - Uhrovský hrad a H.Naštice-Pažiť Vypracovanie technickej dokumentácie. Výstavba cyklotrás.
Opatrenie 6.2.1.4 Aktivity	Rekonštrukcia vozovky v strede obce po súp. č. 98. Vypracovanie technickej dokumentácie. Výstavba komunikácie.
Opatrenie 6.2.1.5 Aktivity	Rekonštrukcia vozovky na "Hornom konci" po súp. č. 111. Vypracovanie technickej dokumentácie. Výstavba komunikácie.
Opatrenie 6.2.1.6 Aktivity	Výstavba asfaltového parkoviska pred budovou bývalej predajne. Vypracovanie technickej dokumentácie. Výstavba parkoviska.
Opatrenie 6.2.1.7 Aktivity	Rekonštrukcia/výstavba zastávok SAD. Rekonštrukcia/výmena zastávok SAD.

Ciel' 6.2.2**Rozvoj občianskej infraštruktúry**

Opatrenie 6.2.2.1 Aktivity	Rozšírenie intravilánu obce vzhľadom na potenciálnu výstavbu IBV. Vypracovanie technickej dokumentácie. Príprava pozemkov a inžinierskych sietí.
Opatrenie 6.2.2.2 Aktivity	Výstavba vodovodnej siete. Vypracovanie technickej dokumentácie a príprava projektového spisu. Výkon pozemných prác. Výstavba vodovodnej siete.
Opatrenie 6.2.2.3 Aktivity	Rozšírenie verejného osvetlenia. Vypracovanie technickej dokumentácie a príprava projektového spisu. Výstavba verejného osvetlenia v neosvetlenej časti obce.
Opatrenie 6.2.2.4 Aktivity	Výstavba splaškovej kanalizácie. Spracovanie technickej dokumentácie. Výber dodávateľa – verejná súťaž. Výkon pozemných prác. Výstavba kanalizácie.
Opatrenie 6.2.2.5 Aktivity	Úprava verejných plôch. Vypracovanie technickej dokumentácie a príprava projektového spisu. Úprava verejných plôch.
Opatrenie 6.2.2.6 Aktivity	Rekonštrukcia mostov a lávok. Vypracovanie technickej dokumentácie a príprava projektového spisu. Rekonštrukcia mostov a lávok.
Opatrenie 6.2.2.7 Aktivity	Výstavba dažďovej kanalizácie. Vypracovanie technickej dokumentácie a príprava projektového spisu. Výkon pozemných prác. Výstavba kanalizácie.
Opatrenie 6.2.2.8 Aktivity	Regulácia a čistenie koryta miestneho potoka prechádzajúceho cez obec. Analýza súčasného stavu. Vypracovanie technickej dokumentácie. Spevnenie a regulácia koryt miestnych potokov.
Opatrenie 6.2.2.9 Aktivity	Výstavba prístrešku domu smútku. Výstavba prístrešku.
Opatrenie 6.2.2.10 Aktivity	Výstavba bezdrôtového rozhlasu. Spracovanie technickej dokumentácie. Výber dodávateľa – verejná súťaž. Inštalácia bezdrôtového rozhlasu.
Opatrenie 6.2.2.11 Aktivity	Výstavba chodníkov a rekonštrukcia oplatenia v obecnom cintoríne. Spracovanie technickej dokumentácie.



	Výstavba chodníkov a oplatenia.
Opatrenie 6.2.2.12 Aktivity	Rekonštrukcia obecného úradu. Spracovanie technickej dokumentácie. Výber dodávateľa výkonu rekonštrukčných prác. Realizácia rekonštrukčných prác – zateplenie budovy, výmena okien, elektroinštalácia
Opatrenie 6.2.2.13 Aktivity	Zabezpečenie vysokorýchlostného Internetu. Výber vhodného riešenia. Výber poskytovateľa Internetových služieb. Inštalácia zariadení a pripojenie domácností.
Opatrenie 6.2.2.14 Aktivity	Doplniť a udržiavať brehové porasty vodného toku. Vypracovanie technickej dokumentácie. Výkon pozemných prác.
Opatrenie 6.2.2.15 Aktivity	Výsadba izolačnej zelene v okolí PD. Výkon pozemných prác. Výsadba zelene.
Opatrenie 6.2.2.16 Aktivity	Úprava verejných priestranstiev v okolí budovy bývalej predajne. Spracovanie technickej dokumentácie. Úprava priestranstiev.
Opatrenie 6.2.2.17 Aktivity	Kultivácia priestranstiev na vstupe do obce, osadenie informačných tabúlí. Spracovanie technickej dokumentácie. Kultivácia priestranstva.

6.3 ŽIVOTNÉ PROSTREDIE

Strategický zámer

Strategickým zámerom obce je nielen zachovanie existujúceho dobrého stavu životného prostredia a zvyšovania jeho kvality, ale aj eliminácia slabých stránok, neustála osвета, výchova a informovanosť o stave životného prostredia.

Cieľ 6.3.1	Nakladanie s komunálnym a drobným stavebným odpadom
Opatrenie 6.3.1.1 Aktivity	V súlade s prijatými koncepciami zabezpečiť permanentné znižovanie podielu skladovanej časti odpadov, k čomu organizovať mobilné zbery textílií, kovového odpadu, viacrstvových obalov nebezpečných odpadov. Zvýšiť environmentálne povedomie ľudí. Zabezpečenie zberného kontajneru 2 x ročne. Zabezpečenie zberu nebezpečných odpadov.
Opatrenie 6.3.1.2 Aktivity	Zabezpečiť efektívnu separáciu komunálneho odpadu v celej obci. Ekonomicky motivovať obyvateľstvo. Zabezpečiť požadované podmienky pre realizáciu separovaného zberu.
Opatrenie 6.3.1.3 Aktivity	Zabezpečiť likvidáciu čiernych skládok v obci. Lokalizácia čiernych skládok. Likvidácia skládok.
Opatrenie 6.3.1.4 Aktivity	Výstavba obecného kompostoviska. Vypracovanie technickej dokumentácie. Výber vhodnej lokality a výstavba kompostoviska.
Opatrenie 6.3.1.5 Aktivity	Výstavba zberného dvora pre separovaný zber a zriadiť separovaný zber. Výstavba zberného dvora.
Opatrenie 6.3.1.6 Aktivity	Zvyšovanie environmentálneho povedomia obyvateľov. Finančné a personálne zabezpečenie.
Opatrenie 6.3.1.7 Aktivity	Obstaranie veľkoobjemových kontajnerov v obci. Finančné zabezpečenie.



Ciel' 6.3.2 Informovanosť a poradenstvo	
Opatrenie 6.3.2.1	Spracovať koncepciu zabezpečenia informovanosti, poradenstva a prevencie v oblasti ŽP. Trvale preferovať poradenstvo a prevenciu pred represiou.
Aktivity	Vypracovanie koncepcie pre ochranu životného prostredia v obci. Prezentácia a šírenie osvedy v oblasti životného prostredia.

Ciel' 6.3.3 Ochrana a racionálne využívanie vôd	
Opatrenie 6.3.3.1	Zabezpečiť výstavbu kanalizačnej siete a spustenie čističky odpadových vôd, znížiť množstvo znečisťujúcich látok vo vypúšťaných odpadových vodách na limitovanú úroveň.
Aktivity	Výstavba kanalizačnej siete. Napojenie domácností. Napojenie na ČOV Ostratice.
Opatrenie 6.3.3.2	Zabezpečiť dostatok kvalitatnej pitnej vody, minimalizovať straty vo vodovodných sieťach.
Aktivity	Údržba existujúcej vodovodnej siete. Pravidelný monitoring vodovodnej siete. Výstavba regulačnej stanice pre miestny vodovod.
Opatrenie 6.3.3.3	Obnoviť prirodzené vodozádržné funkcie tokov a inundačných území (obnoviť staré korytá).
Aktivity	Rekultivácia existujúcich koryt vodných tokov v obci. Pravidelný monitoring.
Opatrenie 6.3.3.4	Výstavba dažďovej kanalizácie.
Aktivity	Vypracovanie technickej dokumentácie a príprava projektového spisu. Výkon pozemných prác. Výstavba kanalizácie.
Opatrenie 6.3.3.5	Zamedziť možnostiam znečistenia povrchových vôd tunajším poľnohospodárskym družstvom.
Aktivity	Pravidelný monitoring.

Ciel' 6.3.4 Ochrana ovzdušia	
Opatrenie 6.3.4.1	Zabezpečiť zníženie produkovaných emisií hlavným zdrojom znečistenia – domácnosťi.
Aktivity	Obmedziť spaľovaniu fosílnych palív. Prechod na alternatívne zdroje vykurovania.

6.4 SOCIÁLNA OBLASŤ A ZDRAVOTNÍCTVO

Strategický zámer

Neustále rozvíjať širokú paletu sociálnych a zdravotných služieb poskytovaných v obci. Dbáť o ich dostupnosť, kvalitu a vzájomnú vyváženosť za účelom dosiahnutia dôstojných podmienok života všetkých kategórií obyvateľov obce.

Ciel' 6.4.1 Doplniť chýbajúcu infraštruktúru sociálnych zariadení v obci a zvýšiť ich kvalitu.	
Opatrenie 6.4.1.1	Rekonštrukcia budovy bývalej predajne pre sociálne účely.
Aktivity	Výber vhodnej alternatívny zariadenia zariadenia. Vypracovanie technickej dokumentácie. Realizácia – výstavba / rekonštrukcia budovy pre zariadenie poskytujúce sociálne služby.
Opatrenie 6.4.1.2	Obstaranie zariadenia budovy.
Aktivity	Nákup zariadení.
Opatrenie 6.4.1.3	Zabezpečenie stravovania pre dôchodcov a soc. odkázalých.
Aktivity	Zabezpečenie priestorov. Obstaranie vnútorného vybavenia.
Opatrenie 6.4.1.4	Výstavba nájomných bytov.
Aktivity	Vypracovanie technickej dokumentácie. Príprava pozemkov. Výstavba bytového domu.



Ciel' 6.4.2	Zlepšiť úroveň poskytovania zdravotníckych a sociálnych služieb.
Opatrenie 6.4.2.1 Aktivity	Zlepšenie úrovne poskytovania domácej ošetrovateľskej starostlivosti, rozšírenie jej služieb o poskytovanie rehabilitačných cvičení. Zvýšenie kvality poskytovaných služieb. Zvýšenie personálnych kapacít v prípade potreby.
Opatrenie 6.4.2.2 Aktivity	Zabezpečiť aspoň raz mesačne poradňu v obci. Zabezpečenie personálnych kapacít. Zabezpečenie priestorov.
Opatrenie 6.4.2.3 Aktivity	Zabezpečiť dostupnosť zdravotnej starostlivosti pre dospelých občanov. Zabezpečiť v súčinnosti s okresným mestom a spádovou obcou pre oblasť poskytovania zdravotníckych služieb ich maximálnu dostupnosť.
Opatrenie 6.4.2.4 Aktivity	Zabezpečovať komplexnú zdravotnú starostlivosť o starých ľudí a dlhodobo chorých. Analýza dopytu po uvedených službách. Zabezpečenie personálnych kapacít, priestorov a finančných prostriedkov.
Opatrenie 6.4.2.5 Aktivity	Zvýšiť úroveň poskytovaných sociálnych služieb. Zvýšenie kvality poskytovaných služieb. Zvýšenie personálnych kapacít v prípade potreby.
Opatrenie 6.4.2.6 Aktivity	Podporiť služby pre marginalizované skupiny občanov a týrané ženy. Analýza dopytu po uvedených službách Zabezpečenie personálnych kapacít. Zabezpečenie priestorov.
Opatrenie 6.4.2.7 Aktivity	Zriadenie klubu dôchodcov. Príprava priestorového vybavenia. Príprava materiálneho vybavenia.
Opatrenie 6.4.2.8 Aktivity	Zriadenie klubu mladých. Príprava priestorového vybavenia. Príprava materiálneho vybavenia.

6.5 ŠKOLSTVO A ŠPORT

Strategický zámer

Zabezpečenie všestranného rozvoja detí a mládeže. Zlepšenie technického stavu a vybavenia školy. V športe umožniť ponuku čo najširšej palety služieb, zabezpečiť čo najefektívnejšie a transparentné využitie verejných financií ku prospechu všetkých občanov obce. Podpora existujúcich športových podujatí, ako aj vytváranie vhodných podmienok pre rozvoj rôznych druhov športu nielen pre obyvateľov obce.

Ciel' 6.5.1	Budovanie a rozvoj školskej infraštruktúry.
Opatrenie 6.5.1.1 Aktivity	Rekonštrukcia priestorov pre uskutočňovanie vzdelávacích potrieb. Výmena plastových okien. Zateplenie budovy. Výmena strešnej krytiny.
Opatrenie 6.5.1.2 Aktivity	Rekonštrukcia a rozšírenie priestorov knižnice. Spracovanie technickej dokumentácie. Rekonštrukcia priestorov.
Opatrenie 6.5.1.3 Aktivity	Obstaranie počítačového vybavenia a napojenie na internet v priestoroch knižnice. Nákup výpočtovej techniky.
Opatrenie 6.5.1.4 Aktivity	Realizácia vzdelávacích kurzov v oblasti výpočtovej techniky. Finančné a personálne zabezpečenie.
Opatrenie 6.5.1.5 Aktivity	Realizácia vzdelávacích kurzov v oblasti tradičných remesiel. Finančné a personálne zabezpečenie.
Opatrenie 6.5.1.6 Aktivity	Realizácia vzdelávacích kurzov v oblasti malého podnikania. Finančné a personálne zabezpečenie.



Ciel' 6.5.2. Trvalé skvalitňovanie vyváženej ponuky výkonnostného a rekreačného športu.	
Opatrenie 6.5.2.1 Aktivity	Dobudovanie športového areálu v obci. Dostavba areálu.
Opatrenie 6.5.2.2 Aktivity	Výstavba tenisového kurtu. Spracovanie technickej dokumentácie. Výstavba kurtu.
Opatrenie 6.5.2.3 Aktivity	Výstavba cykloturistických trás. Spracovanie technickej dokumentácie. Výstavba trás.
Opatrenie 6.5.2.4 Aktivity	Výstavba menších športových ihrísk. Spracovanie technickej dokumentácie. Výstavba ihrísk.
Opatrenie 6.5.2.5 Aktivity	Vytváranie materiálnych a finančných podmienok na rozvoj výkonnostného a rekreačného športu v obci. Zabezpečenie materiálno-technického a finančného vybavenia.
Opatrenie 6.5.2.6 Aktivity	Podpora organizácie športových podujatí regionálneho významu. Zabezpečenie personálnych kapacít. Zabezpečenie materiálno-technického a finančného vybavenia.
Opatrenie 6.5.2.7 Aktivity	Podpora športových aktivít zdravotne postihnutých občanov. Zabezpečenie materiálno-technického a finančného vybavenia.
Opatrenie 6.5.2.8 Aktivity	Podporovať talentovanú mládež. Zabezpečenie materiálno-technického a finančného vybavenia.
Opatrenie 6.5.2.9 Aktivity	Spolupracovať s občianskymi združeniami, inými právnickými a fyzickými osobami, pôsobiacimi v oblasti telesnej kultúry. Zabezpečenie personálnych kapacít.
Opatrenie 6.5.2.10 Aktivity	Rekonštrukcia tribúny a šatní pre potreby futbalového ihriska. Vypracovanie technickej dokumentácie. Rekonštrukcia príslušenstva.
Opatrenie 6.5.2.11 Aktivity	Rekonštrukcia oplatenia futbalového ihriska. Rekonštrukcia oplatenia.

6.6 KULTÚRA

Strategický zámer

Trvalé pôsobenie na kultúrne povedomie obyvateľov širokou paletou kultúrnych aktivít organizovaných externými subjektami. Existencia dôstojných priestorov pre kultúrne aktivity je povinnosť obce. Priebežná a kreatívna propagácia podujatí má vplyv na imidž obce a tým aj na cestovný ruch.



Ciel' 6.6.1 Zachovanie kultúrno-historického potenciálu obce a rozvoj kultúrnych, informačných a voľnočasových aktivít v nadväznosti na rozvoj cestovného ruchu na regionálnej a miestnej úrovni.	
Opatrenie 6.6.1.1 Aktivity	Výstavba otvoreného pódia pre kultúrne účely. Spracovanie technickej dokumentácie. Výstavba pódia.
Opatrenie 6.6.1.2 Aktivity	Rekonštrukcia tradičnej architektúry a zriadenie stálych expozícií z pôvodného štýlu života obyvateľov vo obci. Výber vhodných objektov. Vyriešenie vlastníckych vzťahov. Rekonštrukcia a vybavenie expozície.
Opatrenie 6.6.1.3 Aktivity	Prepojiť obec so subjektami cestovného ruchu, agroturistiky. Zabezpečenie personálnych kapacít.
Opatrenie 6.6.1.4 Aktivity	Budovanie remeselníckych dvorov. Výber a rekonštrukcia vhodných budov na alokáciu remeselného dvora. Zabezpečenie personálnych kapacít. Materiálne zabezpečenie remeselných dvorov predmetmi s kultúrohistorickou hodnotou.
Opatrenie 6.6.1.5 Aktivity	Výbudovanie turistických a náučných trás pre žiakov, študentov, rodiny s deťmi, priemerných aj náročných klientov s využitím kultúrno – historického, folklórneho aj prírodného bohatstva. Zabezpečenie personálnych kapacít. Výber vhodných trás. Spracovanie technickej dokumentácie. Realizácia výstavby.
Opatrenie 6.6.1.6 Aktivity	Zachovanie a rozvoj ľudových tradícií (folklórny tanec, hudba a spev, ľudové remeslá, ľudový odev a doplnky, pôvodné bývanie a hospodárenie) a ich maximálne využitie v cestovnom ruchu a agroturistike. Zabezpečenie priestorov, finančných a materiálnych prostriedkov.
Opatrenie 6.6.1.7 Aktivity	Rekonštrukcia domu kultúry – exteriéry (strecha, fasády, ...). Vypracovanie technickej dokumentácie. Rekonštrukcia exteriérov.
Opatrenie 6.6.1.8 Aktivity	Rekonštrukcia interiérov domu kultúry. Vypracovanie technickej dokumentácie. Rekonštrukcia interiérov.
Opatrenie 6.6.1.9 Aktivity	Modernizácia kuchyne kultúrneho domu. Obstaranie zariadenia.
Opatrenie 6.6.1.10 Aktivity	Organizovanie pravidelných kultúrnych podujatí – Deň obce, Hody, atď.. Personálne zabezpečenie.

Ciel' 6.6.2 Organizačné zabezpečenie	
Opatrenie 6.6.2.1 Aktivity	Spracovať kalendár kultúrnych podujatí na celý rok, tento priebežne aktualizovať. Rozšíriť žánrovú ponuku s orientáciou na hodnotný kultúrny prínos. Personálne a finančné zabezpečenie. Spracovanie kalendár kultúrnych podujatí.

Ciel' 6.6.3 Propagácia v oblasti kultúry	
Opatrenie 6.6.3.1 Aktivity	Spracovať globálnu koncepciu „propagácie“ histórie obce v multimediálnej forme. Personálne a finančné zabezpečenie. Spracovanie koncepcie v multimediálnej forme.
Opatrenie 6.6.3.2 Aktivity	Spracovať komplexný informačný bulletin o historickom vývoji a tradíciách obce pre školy aj subjekty cestovného ruchu. Personálne a finančné zabezpečenie. Spracovanie bulletinu.
Opatrenie 6.6.3.3 Aktivity	Propagácia kultúry na Internete prostredníctvom www stránky obce. Finančné zabezpečenie. Obsahová analýza www stránky. Priebežná aktualizácia www stránky.



6.7 CESTOVNÝ RUCH A PUBLIC RELATIONS

Strategický zámer

Budovať goodwill obce a dosiahnuť, aby sa stala strediskom cestovného ruchu v oblasti športu, kultúry a turistiky. Využiť prírodný potenciál, ktorý ponúka blízke aj širšie okolie obce.

Ciel' 6.8.1 Účinná propagácia obce.	
Opatrenie 6.8.1.1 Aktivita	Aktualizácia samostatnej www stránky obce. Finančné zabezpečenie. Obsahová analýza www stránky. Prieběžná aktualizácia www stránky.
Opatrenie 6.8.1.2 Aktivita	Spracovať globálnu koncepciu propagácie obce v multimediálnej forme. Personálne a finančné zabezpečenie. Spracovanie koncepcie v multimediálnej forme.
Opatrenie 6.8.1.3 Aktivita	Spracovať koncepciu regionálnej spolupráce s okolitými turistickými lokalitami a domácimi i zahraničnými CK. Personálne a finančné zabezpečenie. Spracovanie koncepcie regionálnej spolupráce.

Ciel' 6.8.2 Rekreačno - relaxačné zázemie obce.	
Opatrenie 6.8.2.1 Aktivita	Výstavba priestorov v tradičnom štýle na uskutočňovanie zabíjačkových hodov. Spracovanie technickej dokumentácie. Výstavba priestorov.
Opatrenie 6.8.2.2 Aktivita	Výstavba oddychovej zóny v časti Kostolník. Spracovanie technickej dokumentácie. Vybudovanie zóny.
Opatrenie 6.8.2.3 Aktivita	Výstavba ubytovacieho zariadenia penziónového typu - rekonštrukcia budovy bývalého pohostinstva. Spracovanie technickej dokumentácie. Výstavba zariadenia.
Opatrenie 6.8.2.4 Aktivita	Rekonštrukcia historickej budovy v strede obce. Spracovanie technickej dokumentácie. Rekonštrukcia budovy.
Opatrenie 6.8.2.5 Aktivita	Zriadenie múzea v budove z roku 1908. Nákup vnútorného zariadenia. Obstaranie expozície.
Opatrenie 6.8.2.6 Aktivita	Vybudovanie športového areálu v obci. Výber vhodnej lokality. Výstavba areálu (tenisové, volejbalové kurty, atď..)
Opatrenie 6.8.2.7 Aktivita	Výstavba lyžiarskeho vleku. Vypracovanie podnikateľského plánu a štúdie uskutočniteľnosti. Výber a príprava vhodnej lokality. Výstavba lyžiarskeho vleku s príslušenstvom.
Opatrenie 6.8.2.8 Aktivita	Výstavba sociálnych zariadení pri lyžiarskom vleku. Vypracovanie podnikateľského plánu a štúdie uskutočniteľnosti. Výber a príprava vhodnej lokality. Výstavba zariadení.
Opatrenie 6.8.2.9 Aktivita	Zriadenie stánkov rýchleho občerstvenia. Vypracovanie podnikateľského plánu a štúdie uskutočniteľnosti. Výber a príprava vhodnej lokality. Výstavba stánkov rýchleho občerstvenia.
Opatrenie 6.8.2.10 Aktivita	Rekonštrukcia rybníka v časti Kostolník. Spracovanie technickej dokumentácie. Rekonštrukcia rybníka.
Opatrenie 6.8.2.11 Aktivita	Výstavba ubytovacieho zariadenia penziónového typu v blízkosti rybníka. Vypracovanie podnikateľského plánu a štúdie uskutočniteľnosti. Výber a príprava vhodnej lokality. Výstavba penziónu.



Opatrenie 6.8.2.12 Aktivita	Výstavba športovej infraštruktúry v blízkosti penziónu. Vypracovanie podnikateľského plánu a štúdie uskutočniteľnosti. Výber a príprava vhodnej lokality. Výstavba športovej infraštruktúry.
--------------------------------	---

Cieľ 6.8.3 Podpora podnikateľských aktivít v cestovnom ruchu.	
Opatrenie 6.8.3.1 Aktivita	Uzavrieť s podnikateľmi dohody o poskytovaní služieb v agroturistike a cestovnom ruchu a o propagovaní ich služieb obcou. Zabezpečenie personálnych kapacít.
Opatrenie 6.8.3.2 Aktivita	Podporovať podnikateľské subjekty, neziskové organizácie a inštitúcie pri získavaní finančných prostriedkov z grantov a fondov EÚ. Zabezpečenie personálnych kapacít.

7 MERATEĽNÉ INDIKÁTORY

Monitorovanie Programu hospodárskeho a sociálneho rozvoja obce Miezgovce sa vykonáva na základe súboru indikátorov priradených k jednotlivým cieľom a opatreniam (ktoré môžu byť priebežne konkretizované). Indikátory podporujú oprávnenosť verejných výdavkov na jednotlivé opatrenia a zároveň preukazujú ekonomickú účinnosť realizovaných verejných výdavkov. Indikátory budú zároveň základným faktorom pri tvorbe kritérií na čerpanie finančnej podpory z regionálneho rozvojového fondu.

7.1 HOSPODÁRSTVO A VEDECKO-TECHNICKÝ ROZVOJ

Ciele a opatrenia		Merateľné indikátory
Cieľ 6.1.1	Podpora malého a stredného podnikania	zo strany obce.
Opatrenie 6.1.1.1	Spracovať stratégiu podpory podnikania a zvýšenia informovanosti o možnostiach podpory zo strany obce, VÚC, štátu a EÚ.	počet vypracovaných stratégií, počet informovaných subjektov, počet podporených subjektov,
Opatrenie 6.1.1.2	Vymedziť prenajímateľné obecné priestory pre potrebné služby a remeselné dielne.	m ² zrekonštruovaných plôch pre remeselné dielne, počet novovytvorených pracovných miest, objem vyprodukovanej produkcie v SKK za rok,
Opatrenie 6.1.1.3	Vypracovať postup podpory, výučby a rozvoja tradičných remesiel v obci.	výška prostriedkov prerozdelená v rámci podpory, počet vyškolených remeselníkov, počet novovytvorených pracovných miest,
Opatrenie 6.1.1.4	Zvýšenie kapacít informačných a poradenských služieb a podpora vzdelávania firiem.	počet informovaných subjektov, výška prostriedkov preinvestovaných do zlepšenia informovanosti,
Opatrenie 6.1.1.5	Podporovanie zavádzania remeselníckych dielní pre remeslá, ktoré sú pre obec typické.	počet nových založených podnikateľských subjektov, počet novovytvorených pracovných miest, objem vyprodukovaného tovaru/služieb v SKK za rok,
Opatrenie 6.1.1.6	Rekonštrukcia existujúcej zastaralej priemyselnej zóny, s dôrazom na zavádzanie nových technológií.	objem preinvestovaných SKK, zvýšenie produktivity, zvýšenie objemu vypestovanej produkcie v SKK, počet pracovných miest udržaných v dôsledku investícií do moderných technológií,
Opatrenie 6.1.1.7	Rekonštrukcia infraštruktúry hospodárskeho dvora poľnohospodárskeho družstva.	zvýšenie produktivity, objem vyprodukovaného HDP v SKK, počet novovytvorených pracovných miest,
Opatrenie 6.1.1.8	Rekonštrukcia budov a hál v areáli hospodárskeho dvora PD.	zvýšenie produktivity, objem vyprodukovaného HDP v SKK, počet novovytvorených pracovných miest,
Opatrenie 6.1.1.9	Nákup novej technológie do hospodárskeho dvora PD.	zvýšenie produktivity, objem vyprodukovaného HDP v SKK, počet novovytvorených pracovných miest,
Opatrenie 6.1.1.10	Obstaranie nového chovu.	objem vyprodukovaného HDP v SKK, počet novovytvorených pracovných miest, počet kusov dobytka, objem vyprodukovaného mäsa,
Opatrenie 6.1.1.11	Rekonštrukcia hospodárskych budov a infraštruktúry v ovocnom sade.	zvýšenie produktivity, objem vyprodukovaného HDP v SKK, počet novovytvorených pracovných miest, počet zrekonštruovaných budov,



		km zrekonštruovaných sietí, ha zrevitalizovaného sadu, ks vysadených ovocných drevín, objem vyprodukovanej produkcie v tonách,
Opatrenie 6.1.1.12	Rekonštrukcia a revitalizácia ovocného sadu.	
Opatrenie 6.1.1.13	Výstavba muštárne.	počet novovytvorených pracovných miest, objem vyprodukovaného HDP v SKK, SKK z predaja produkcie, objem spracovaného ovocia v tonách,
Opatrenie 6.1.1.14	Výstavba obecnej pálenice.	počet novovytvorených pracovných miest, objem vyprodukovaného HDP v SKK, SKK z predaja produkcie, objem spracovaného ovocia v tonách,
Opatrenie 6.1.1.15	Vysporiadanie pozemkov do vlastníctva obce.	ha vysporiadaných pozemkov,
Opatrenie 6.1.1.16	Výstavba nájomných bytov.	počet nájomných bytov, celková obytná plocha, počet ubytovaných osôb, SKK z nájomného,
Opatrenie 6.1.1.17	Zriadenie malometrážnej predajne potravín.	počet novovytvorených pracovných miest, objem vyprodukovaného HDP v SKK, SKK z predaja produkcie, celkový obrat v SKK,

Ciele a opatrenia		Merateľné indikátory
Cieľ 6.1.2	Podpora tradičných odvetví priemyslu	
Opatrenia 6.1.2.1	Zavádzanie nových technológií do súčasných výrobných prevádzok.	zvýšenie poľnohospodárskej produkcie, zvýšenie konkurencieschopnosti produkcie, zvýšenie tržieb z produkcie, počet zachovaných pracovných miest,
Opatrenia 6.1.2.2	Podporovať rozvoj tých odvetví priemyslu, pre ktorých rozvoj sú v okolí obce vytvorené ideálne podmienky.	výška investícií v SKK, počet nových pracovných miest, zvýšenie tvorby HDP v SKK, tržby z predaja produkcie,
Opatrenia 6.1.2.3	Podpora výroby a podnikateľských subjektov, ktoré využívajú surovinové zdroje regiónu.	počet podporených podnikateľských subjektov, počet nových pracovných miest, tržby z predaja produkcie,

7.2 TECHNICKÁ INFRAŠTRUKTÚRA

Ciele a opatrenia		Merateľné indikátory
Cieľ 6.2.1	Rozvoj dopravnej infraštruktúry	
Opatrenie 6.2.1.1	Položenie nového asfaltového koberca k súp. č. 70 a 73, 57.	km novovybudovanej komunikácie, počet nových návštevníkov, hustota dopravy,
Opatrenie 6.2.1.2	Úprava miestnych komunikácií a výstavba chodníkov.	km novovybudovanej komunikácie, km novovybudovaných chodníkov,
Opatrenie 6.2.1.3	Výstavba cyklotrasy Brezolupy - Miezgovce - J. vŕšok - Uhrovský hrad. Miezgovce-H.Naštice-Pažiť /Bánovce/	km vybudovaných cyklotrás,
Opatrenie 6.2.1.4	Rekonštrukcia vozovky v strede obce, po súp. č. 98.	km zrekonštruovanej komunikácie, počet nových návštevníkov, hustota dopravy,
Opatrenie 6.2.1.5	Rekonštrukcia vozovky na "Hornom konci" po súp. č. 111.	km zrekonštruovanej komunikácie, počet nových návštevníkov, hustota dopravy,
Opatrenie 6.2.1.6	Výstavba asfaltového parkoviska pred budovou bývalej predajne.	počet vybudovaných parkovacích miest, m ² novej parkovacej plochy,
Opatrenie 6.2.1.7	Rekonštrukcia/výstavba zastávok SAD.	počet zrekonštruovaných zastávok SAD,

Ciele a opatrenia		Merateľné indikátory
Cieľ 6.2.2	Rozvoj občianskej infraštruktúry	
Opatrenie 6.2.2.1	Rozšírenie intravilánu obce vzhľadom na potenciálnu výstavbu IBV.	m ² upravených plôch pre IBV,
Opatrenie 6.2.2.2	Výstavba vodovodnej siete.	počet novopripojených domácností, km novovybudovanej vodovodnej siete,
Opatrenie 6.2.2.3	Rozšírenie verejného osvetlenia.	osvetlenie obce v %, zníženie spotreby elektrickej energie v dôsledku rekonštrukcie verejného osvetlenia,



Opatrenie 6.2.2.4	Výstavba splaškovej kanalizácie.	počet novopripojených domácností, km novovybudovanej kanalizačnej siete, m ³ odvedenej splaškovej vody,
Opatrenie 6.2.2.5	Úprava verejných plôch.	m ² upravených verejných plôch, ks vysadených nových okrasných krovín a stromov,
Opatrenie 6.2.2.6	Rekonštrukcia mostov a lávok.	počet zrekonštruovaných mostov, počet zrekonštruovaných lávok,
Opatrenie 6.2.2.7	Výstavba dažďovej kanalizácie.	počet novopripojených domácností, km novovybudovanej kanalizačnej siete, m ³ odvedenej zrážkovej vody,
Opatrenie 6.2.2.8	Regulácia a čistenie koryta miestneho potoka prechádzajúceho cez obec.	km zregulovaných a upravených koryt miestnych tokov, km vyčisteného vodného toku,
Opatrenie 6.2.2.9	Výstavba prístrešku domu smútku.	počet uskutočnených obradov za rok, počet vybudovaných prístreškov,
Opatrenie 6.2.2.10	Výstavba bezdrôtového rozhlasu.	informovanosť obce v %, počet novonainštalovaných reprosústav,
Opatrenie 6.2.2.11	Výstavba chodníkov a rekonštrukcia oplotenia v obecnom cintoríne.	m ² upravených verejných plôch, počet nových lavíc pre oddych, počet nových návštevníkov, km oplotenia cintorína, km novovybudovaných chodníkov,
Opatrenie 6.2.2.12	Rekonštrukcia obecného úradu.	Zníženie koeficientu prestupu tepla, m ² zrekonštruovanej strešnej krytiny, m ² zrekonštruovanej podlahovej krytiny,
Opatrenie 6.2.2.13	Zabezpečenie vysokorychlostného Internetu.	počet novopripojených domácností, počet pripojených podnikateľských subjektov,
Opatrenie 6.2.2.14	Doplniť a udržiavať brehové porasty vodného toku.	počet vysadených krov a drevín, m ² upravených verejných plôch, počet nových pracovných miest,
Opatrenie 6.2.2.15	Výsadba izolačnej zelene v okolí PD.	počet vysadených krov a drevín, m ² upravených verejných plôch, počet nových pracovných miest,
Opatrenie 6.2.2.16	Úprava verejných priestranstiev v okolí budovy bývalej predajne.	počet vysadených krov a drevín, m ² upravených verejných plôch, počet nových pracovných miest,
Opatrenie 6.2.2.17	Kultivácia priestranstiev na vstupe do obce, osadenie informačných tabúl.	počet vysadených krov a drevín, m ² upravených verejných plôch, počet nových pracovných miest,

7.3 ŽIVOTNÉ PROSTREDIE

Ciele a opatrenia		Merateľné indikátory
Cieľ 6.3.1	Nakladanie s komunálnym a drobným stavebným odpadom	
Opatrenie 6.3.1.1	V súlade s prijatými koncepciami zabezpečiť permanentné znižovanie podielu skladovanej časti odpadov, k čomu organizovať mobilné zbery textílií, kovového odpadu, viacvrstvových obalov nebezpečných odpadov.	zníženie odpadov v tonách, SKK zo separovaného odpadu,
Opatrenie 6.3.1.2	Zabezpečiť efektívnu separáciu komunálneho odpadu v celej obci.	objem vyseparovaného odpadu v tonách, SKK zo separovaného odpadu,
Opatrenie 6.3.1.3	Zabezpečiť likvidáciu čiernych skládok v obci.	m ² rekultivovanej plochy čiernych skládok,
Opatrenie 6.3.1.4	Výstavba obecného kompostoviska.	objem uskladneného odpadu v tonách,
Opatrenie 6.3.1.5	Výstavba zberného dvora pre separovaný zber.	objem vyseparovaného odpadu v tonách, SKK zo separovaného odpadu, počet nových pracovných miest,
Opatrenie 6.3.1.6	Zvyšovanie environmentálneho povedomia obyvateľov.	počet uskutočnených prednášok, počet účastníkov prednášok,
Opatrenie 6.3.1.7	Obstaranie veľkoobjemových kontajnerov v obci.	počet obstaraných kontajnerov, objem uskladneného odpadu v tonách,

Ciele a opatrenia		Merateľné indikátory
Cieľ 6.3.2	Informovanosť a poradenstvo	
Opatrenie 6.3.2.1	Spracovať koncepciu zabezpečenia informovanosti, poradenstva a prevencie v oblasti ŽP. Trvale preferovať poradenstvo a prevenciu	počet vypracovaných koncepcií, počet poučených subjektov,



	pred represiou.	
--	-----------------	--

Ciele a opatrenia		Merateľné indikátory
Cieľ 6.3.3	Ochrana a racionálne využívanie vôd	
Opatrenie 6.3.3.1	Zabezpečiť výstavbu kanalizačnej siete a spustenie čističky odpadových vôd, znížiť množstvo znečisťujúcich látok vo vypúšťaných odpadových vodách na limitovanú úroveň.	m ³ odvedenej splaškovej vody kanalizáciou, bm novovybudovanej kanalizačnej siete, počet novopripojených domácností,
Opatrenie 6.3.3.2	Zabezpečiť dostatok kvalitnej pitnej vody, minimalizovať straty vo vodovodných sieťach.	bm zrekonštruovaného vodovodu,
Opatrenie 6.3.3.3	Obnoviť prirodzené vodozádržné funkcie tokov a inundačných území (obnoviť staré korytá).	bm obnovených starých koryt,
Opatrenie 6.3.3.4	Výstavba dažďovej kanalizácie.	počet novopripojených domácností, km novovybudovanej kanalizačnej siete, m ³ odvedenej zrážkovej vody,
Opatrenie 6.3.3.5	Zamedziť možnostiam znečistenia povrchových vôd tunajším poľnohospodárskym družstvom.	počet odhalených incidentov, objem uchránených prírodných hodnôt v SKK,

Ciele a opatrenia		Merateľné indikátory
Cieľ 6.3.4	Ochrana ovzdušia	
Opatrenie 6.3.4.1	Zabezpečiť zníženie produkovaných emisií hlavným zdrojom znečistenia – domácností.	Počet domácností s vykurovaním alternatívnymi zdrojmi energie,

7.4 SOCIÁLNA OBLASŤ A ZDRAVOTNÍCTVO

Ciele a opatrenia		Merateľné indikátory
Cieľ 6.4.1	Doplniť chýbajúcu infraštruktúru sociálnych zariadení v obci a zvýšiť ich kvalitu.	
Opatrenie 6.4.1.1	Rekonštrukcia budovy bývalej predajne pre sociálne účely.	Počet nových sociálnych služieb, m ² plochy pre zariadenie sociálnych služieb, Zníženie koeficientu prestupu tepla, m ² zrekonštruovanej strešnej krytiny, m ² zrekonštruovanej podlahovej krytiny,
Opatrenie 6.4.1.2	Obstaranie zariadenia budovy.	počet zariadených miestností,
Opatrenie 6.4.1.3	Zabezpečenie stravovania pre dôchodcov a soc. odkázaných.	kapacita zariadenie v osobách, počet stálych stravníkov, počet novovytvorených pracovných miest, počet vydaných jedál denne,
Opatrenie 6.4.1.4	Výstavba nájomných bytov.	počet nájomných bytov, celková obytná plocha, počet ubytovaných osôb, počet ubytovaných rodín,

Ciele a opatrenia		Merateľné indikátory
Cieľ 6.4.2	Zlepšiť úroveň poskytovania zdravotníckych a sociálnych služieb.	
Opatrenie 6.4.2.1	Zlepšenie úrovne poskytovania domácej ošetrovateľskej starostlivosti, rozšírenie jej služieb o poskytovanie rehabilitačných cvičení.	počet ošetrovaných pacientov,
Opatrenie 6.4.2.2	Zabezpečiť aspoň raz mesačne poradňu v obci.	počet informovaných pacientov,
Opatrenie 6.4.2.3	Zabezpečiť dostupnosť zdravotnej starostlivosti pre dospelých občanov.	zlepšenie dostupnosti v čase, zvýšenie počtu ošetrovaných pacientov,
Opatrenie 6.4.2.4	Zabezpečovať komplexnú zdravotnú starostlivosť o starých ľudí a dlhodobo chorých.	počet ošetrovaných pacientov,
Opatrenie 6.4.2.5	Zvýšiť úroveň poskytovaných sociálnych služieb.	zvýšenie kvality poskytovanej služby cez index spokojnosti,
Opatrenie 6.4.2.6	Podporiť služby pre marginalizované skupiny občanov a týrané ženy.	počet novoposkytovaných služieb, počet nových zákazníkov,
Opatrenie 6.4.2.7	Zriadenie klubu dôchodcov.	Počet členov klubu, Počet uskutočnených pravidelných podujatí,
Opatrenie 6.4.2.8	Zriadenie klubu mladých.	Počet členov klubu, Počet uskutočnených pravidelných podujatí,



7.5 ŠKOLSTVO A ŠPORT

Ciele a opatrenia		Merateľné indikátory
Cieľ 6.5.1	Budovanie a rozvoj školskej infraštruktúry.	
Opatrenie 6.5.1.1	Rekonštrukcia priestorov pre uskutočňovanie vzdelávacích potrieb.	počet miestností na vzdelávacie účely, m ² plochy pre vzdelávanie, Zníženie koeficientu prestupu tepla, m ² zrekonštruovanej strešnej krytiny, m ² zrekonštruovanej podlahovej krytiny,
Opatrenie 6.5.1.2	Rekonštrukcia a rozšírenie priestorov knižnice.	m ² nových plôch, počet nových titulov, počet nových členov,
Opatrenie 6.5.1.3	Obstaranie počítačového vybavenia a napojenie na internet v priestoroch knižnice.	počet obstaraných PC pripojených na Internet, počet uskutočnených kurzov, priemerný počet hodín pripojených na sieť Internet, objem prenesených dát v GB,
Opatrenie 6.5.1.4	Realizácia vzdelávacích kurzov v oblasti výpočtovej techniky.	počet uskutočnených kurzov, počet absolventov kurzov,
Opatrenie 6.5.1.5	Realizácia vzdelávacích kurzov v oblasti tradičných remesiel.	počet uskutočnených kurzov, počet absolventov kurzov,
Opatrenie 6.5.1.6	Realizácia vzdelávacích kurzov v oblasti malého podnikania.	počet uskutočnených kurzov, počet absolventov kurzov,

Ciele a opatrenia		Merateľné indikátory
Cieľ 6.5.2.	Trvalé skvalitňovanie vyváženej ponuky výkonnostného a rekreačného športu.	
Opatrenie 6.5.2.1	Dobudovanie športového areálu v obci.	m ² vybudovaných ihrísk, počet nových návštevníkov obce, objem SKK z predaja služieb, počet novovytvorených pracovných miest,
Opatrenie 6.5.2.2	Výstavba tenisového kurtu.	m ² vybudovaných ihrísk, počet nových návštevníkov obce,
Opatrenie 6.5.2.3	Výstavba cykloturistických trás.	km vybudovaných trás,
Opatrenie 6.5.2.4	Výstavba menších športových ihrísk.	m ² vybudovaných ihrísk, počet nových návštevníkov obce,
Opatrenie 6.5.2.5	Vytváranie materiálnych a finančných podmienok na rozvoj výkonnostného a rekreačného športu v obci.	SKK vyčlenených na šport,
Opatrenie 6.5.2.6	Podpora organizácie športových podujatí regionálneho významu.	SKK vyčlenených na podporu športu, počet podporených podujatí,
Opatrenie 6.5.2.7	Podpora športových aktivít zdravotne postihnutých občanov.	počet podporených zdravotne postihnutých,
Opatrenie 6.5.2.8	Podporovať talentovanú mládež.	počet podporených osôb, SKK na podporu športu,
Opatrenie 6.5.2.9	Spolupracovať s občianskymi združeniami, inými právnickými a fyzickými osobami, pôsobiacimi v oblasti telesnej kultúry.	počet spolupracujúcich FO a PO,
Opatrenie 6.5.2.10	Rekonštrukcia tribúny a šatní pre potreby futbalového ihriska.	Počet nových návštevníkov obce, Využitie kapacít ihriska, Počet odohraných zápasov za rok, Počet aktívnych hráčov, Počet pasívnych hráčov v obci,
Opatrenie 6.5.2.11	Rekonštrukcia oplotenia futbalového ihriska.	bm novozrekonštruovaného oplotenia počet návštevníkov obce, počet aktívnych športovcov, počet športových podujatí,

7.6 KULTÚRA

Ciele a opatrenia		Merateľné indikátory
Cieľ 6.6.1	Zachovanie kultúrno-historického potenciálu obce a rozvoj kultúrnych, informačných a voľnočasových aktivít v nadväznosti na rozvoj cestovného ruchu na regionálnej a miestnej úrovni.	
Opatrenie 6.6.1.1	Výstavba otvoreného pódia pre kultúrne účely.	počet zorganizovaných podujatí, počet návštevníkov podujatí,
Opatrenie 6.6.1.2	Rekonštrukcia tradičnej architektúry a zriadenie stálych expozícií z pôvodného štýlu života obyvateľov	počet zriadených expozícií, počet návštevníkov expozície,



	vo obci.	
Opatrenie 6.6.1.3	Prepojiť obec so subjektami cestovného ruchu, agroturistiky.	počet uzatvorených kontraktov, počet kontaktov,
Opatrenie 6.6.1.4	Budovanie remeselníckych dvorov.	počet remeselníckych dvorov, počet návštevníkov, objem vyrobenej produkcie,
Opatrenie 6.6.1.5	Vybudovanie turistických a náučných trás pre žiakov, študentov, rodiny s deťmi, priemerných aj náročných klientov s využitím kultúrno – historického, folklórneho aj prírodného bohatstva.	km vybudovaných turistických trás, počet návštevníkov,
Opatrenie 6.6.1.6	Zachovanie a rozvoj ľudových tradícií (folklórny tanec, hudba a spev, ľudové remeslá, ľudový odev a doplnky, pôvodné bývanie a hospodárenie) a ich maximálne využitie v cestovnom ruchu a agroturistike.	počet zorganizovaných podujatí, počet návštevníkov podujatí,
Opatrenie 6.6.1.7	Rekonštrukcia domu kultúry – exteriéry (strecha, fasády, ...).	zníženie koeficientu prestupu tepla, m ² zrekonštruovanej strešnej krytiny,
Opatrenie 6.6.1.8	Rekonštrukcia interiérov domu kultúry.	m ² zrekonštruovanej podlahovej krytiny, kapacita zariadenia, počet organizovaných kultúrnych podujatí,
Opatrenie 6.6.1.9	Modernizácia kuchyne kultúrneho domu.	kapacita zariadenia v osobách, počet vydaných jedál za rok, počet organizovaných kultúrnych podujatí,
Opatrenie 6.6.1.10	Organizovanie pravidelných kultúrnych podujatí – Deň obce, Hody, atď..	počet podujatí, počet návštevníkov podujatí,

Ciele a opatrenia		Merateľné indikátory
Cieľ 6.6.2	Organizačné zabezpečenie	
Opatrenie 6.6.2.1	Spracovať kalendár kultúrnych podujatí na celý rok, tento priebežne aktualizovať. Rozšíriť žánrovú ponuku s orientáciou na hodnotný kultúrny prínos.	počet vytlačených a distribuovaných publikácií, zvýšenie návštevnosti kultúrnych podujatí,

Ciele a opatrenia		Merateľné indikátory
Cieľ 6.6.3	Propagácia v oblasti kultúry	
Opatrenie 6.6.3.1	Spracovať globálnu koncepciu „propagácie“ histórie obce v multimediálnej forme.	počet vytlačených a distribuovaných publikácií, zvýšenie návštevnosti obce,
Opatrenie 6.6.3.2	Spracovať komplexný informačný bulletin o historickom vývoji a tradíciách obce pre školy aj subjekty cestovného ruchu.	počet vytlačených a distribuovaných publikácií, zvýšenie návštevnosti obce,
Opatrenie 6.6.3.3	Propagácia kultúry na Internete prostredníctvom www stránky obce.	počet prístupov na www,

7.7 CESTOVNÝ RUCH A PUBLIC RELATIONS

Ciele a opatrenia		Merateľné indikátory
Cieľ 6.8.1	Účinná propagácia obce.	
Opatrenie 6.8.1.1	Aktualizácia samostatnej www stránky obce.	počet prístupov na www,
Opatrenie 6.8.1.2	Spracovať globálnu koncepciu propagácie obce v multimediálnej forme.	počet vytlačených a distribuovaných publikácií, zvýšenie návštevnosti obce,
Opatrenie 6.8.1.3	Spracovať koncepciu regionálnej spolupráce s okolitými turistickými lokalitami a domácimi i zahraničnými CK.	počet oslovených CR, počet vypracovaných koncepcií,

Ciele a opatrenia		Merateľné indikátory
Cieľ 6.8.2	Rekreačno - relaxačné zázemie obce.	
Opatrenie 6.8.2.1	Výstavba priestorov v tradičnom štýle na uskutočňovanie zabíjačkových	počet uskutočnených podujatí, počet miestností pre uskutočňovanie aktivít,



	hodov.	SKK z predaja služieb, počet nových návštevníkov obce,
Opatrenie 6.8.2.2	Výstavba oddychovej zóny v časti Kostolník.	m ² oddychových zón, počet návštevníkov,
Opatrenie 6.8.2.3	Výstavba ubytovacieho zariadenia penziónového typu - rekonštrukcia budovy bývalého pohostinstva.	počet zriadených ubytovacích kapacít, počet nových návštevníkov obce, tržby z predaja turistických služieb, počet vytvorených pracovných miest,
Opatrenie 6.8.2.4	Rekonštrukcia historickej budovy v strede obce.	Zníženie koeficientu prestupu tepla, m ² zrekonštruovanej strešnej krytiny, m ² zrekonštruovanej podlahovej krytiny,
Opatrenie 6.8.2.5	Zriadenie múzea v budove z roku 1908.	počet vystavených exponátov, počet vystavených expozícií,
Opatrenie 6.8.2.6	Vybudovanie športového areálu v obci.	m ² ihrísk, počet ihrísk podľa jednotlivých športov, počet návštevníkov,
Opatrenie 6.8.2.7	Výstavba lyžiarskeho vleku.	počet novovytvorených pracovných miest, objem vyprodukovaného HDP v SKK, SKK z predaja služieb, počet nových návštevníkov obce, celková kapacita vleku, km novej zjazdovky,
Opatrenie 6.8.2.8	Výstavba sociálnych zariadení pri lyžiarskom vleku.	počet vybudovaných sociálnych zariadení, počet nových návštevníkov obce,
Opatrenie 6.8.2.9	Zriadenie stánkov rýchleho občerstvenia.	počet vybudovaných predajných stánkov, počet dočasne vytvorených pracovných miest, SKK z predaja tovaru, počet nových návštevníkov,
Opatrenie 6.8.2.10	Rekonštrukcia rybníka v časti Kostolník.	ha upravenej plochy, km novovvybudovaných chodníkov, počet osadených lavičiek, počet vysadených drevín, počet nových návštevníkov obce,
Opatrenie 6.8.2.11	Výstavba ubytovacieho zariadenia penziónového typu v blízkosti rybníka.	počet zriadených ubytovacích kapacít, počet nových návštevníkov obce, tržby z predaja turistických služieb, počet vytvorených pracovných miest,
Opatrenie 6.8.2.12	Výstavba športovej infraštruktúry v blízkosti penziónu.	m ² ihrísk, počet ihrísk podľa jednotlivých športov, počet návštevníkov,

8 FINANČNÝ PLÁN PROGRAMU

Jednou z kľúčových otázok pre realizáciu programu rozvoja kraja je schopnosť obce v priebehu jeho realizácie zaistiť zdroje potrebné na jeho financovanie. Tieto zdroje vznikajú vo viacerých sférach – v súkromnom sektore, verejnej správe, ide tiež o zdroje zahraničné, najmä o prostriedky Európskej únie. Dôležitým zdrojom budú, po dokončení reformy verejnej správy a uskutočnení daňovej reformy, vlastné prostriedky. V dôsledku neexistencie nevyhnutných podkladových údajov pre stanovenie finančného rámca, v ktorom by sa mal program rozvoja v strednodobom horizonte pohybovať, je výška prostriedkov potrebná na realizáciu jednotlivých opatrení a aktivít stanovená len orientačne. Táto časť sa bude konkretizovaná v závislosti od reálneho čerpania finančných príspevkov zo štrukturálnych fondov, možností obecného rozpočtu atď..

Vychádzajúc z vyššie zadefinovaných cieľov, priorít a opatrení a na základe auditu pripravovaných projektových zámerov v réžii samosprávy, podnikateľskej sféry či neziskových a iných organizácií bol vypracovaný plán realizácie programu. Definuje, z akých prostriedkov by sa mali tieto zámery realizovať, kto by mal byť žiadateľom, určuje predpokladané časové rámce.

8.1 HOSPODÁRSTVO A VEDECKO-TECHNICKÝ ROZVOJ

Strategický zámer	
Zlepšiť podmienky pre rozvoj podnikateľských aktivít, s dôrazom na zvýšenie úrovne zamestnanosti a úrovne a kvality služieb pre obyvateľov obce. V oblasti priemyslu je potrebné okrem zachovania stabilných prvkov výroby všetkými možnými opatreniami podporovať vytváranie nových pracovných príležitostí.	
Cieľ 6.1.1	Podpora malého a stredného podnikania zo strany obce
Opatrenie 6.1.1.1	Spracovať stratégiu podpory podnikania a zvýšenia informovanosti o možnostiach podpory zo strany obce, VÚC, štátu a EU.



		Predpokladaný rozpočet	Zdroje financovania	Oprávnení žiadatelia
Aktivity	Vypracovanie analýzy možností rozvoja podnikateľských aktivít v obci.	15	rozpočet obce, ŠF EÚ	podnikateľské subjekty, obec
	Analýza a priebežná aktualizácia verejných výdavkových programov pre podporu podnikania.	12	rozpočet obce	podnikateľské subjekty, obec
	Prezentácia foriem podpory podnikateľských subjektov zo strany obce.	podľa potreby	-	podnikateľské subjekty, obec
Opatrenie 6.1.1.2	Vymedziť prenajímateľné obecné priestory pre potrebné služby a remeselné dielne.			
		Predpokladaný rozpočet	Zdroje financovania	Oprávnení žiadatelia
Aktivity	Rekonštrukcia vybraných budov v obecnom vlastníctve a ich príprava na prenájom podnikateľským subjektom.	100	rozpočet obce, podnikateľské subjekty	obec, podnikateľské subjekty
Opatrenie 6.1.1.3	Vypracovať postup podpory, výučby a rozvoja tradičných remesiel v obci.			
		Predpokladaný rozpočet	Zdroje financovania	Oprávnení žiadatelia
Aktivity	Vytvoriť materiálne finančné a personálne podmienky pre rozvoj tradičných remesiel v obci.	podľa potreby	rozpočet obce, ŠF EÚ	obec, podnikateľské subjekty
	Nadviazať spoluprácu vzdelávacích inštitúcií, obce, podnikateľských subjektov a obyvateľov obce pri výučbe a prezentácii tradičných remesiel.	podľa potreby	-	obec, podnikateľské subjekty, obyvatelia
Opatrenie 6.1.1.4	Zvýšenie kapacít informačných a poradenských služieb a podpora vzdelávania firiem.			
		Predpokladaný rozpočet	Zdroje financovania	Oprávnení žiadatelia
Aktivity	Zabezpečenie personálnych a technických kapacít na poskytovanie informačných a poradenských služieb.	podľa potreby	rozpočet obce, ŠF EÚ	obec Miezgovce
Opatrenie 6.1.1.5	Podporovanie zavádzania remeselníckych dielní pre remeslá, ktoré sú pre obec typické.			
		Predpokladaný rozpočet	Zdroje financovania	Oprávnení žiadatelia
Aktivity	Výber a rekonštrukcia vhodných budov na alokáciu remeselného dvora.	150	rozpočet obce, ŠF EÚ	obec Miezgovce
	Zabezpečenie personálnych kapacít.	podľa potreby	rozpočet obce,	obec Miezgovce
	Materiálne zabezpečenie remeselných dvorov predmetmi s kultúrohistorickou hodnotou.	podľa potreby	rozpočet obce, ŠF EÚ	obec Miezgovce
Opatrenie 6.1.1.6	Rekonštrukcia existujúcej zastaralej priemyselnej zóny, s dôrazom na zavádzanie nových technológií.			
		Predpokladaný rozpočet	Zdroje financovania	Oprávnení žiadatelia
Aktivity	Návrh alternatív rozvoja existujúcich priemyselných zón.	podľa potreby	ŠF EÚ, podnikateľské subjekty, úvery, iné grantové schémy	podnikateľské subjekty
	Vypracovanie technickej dokumentácie.	250	ŠF EÚ, podnikateľské subjekty, úvery, iné grantové schémy	podnikateľské subjekty
	Rekonštrukcia priemyselnej zóny.	20 000	ŠF EÚ, podnikateľské subjekty, úvery, iné grantové schémy	podnikateľské subjekty
Opatrenie 6.1.1.7	Rekonštrukcia infraštruktúry hospodárskeho dvora poľnohospodárskeho družstva.			
		Predpokladaný rozpočet	Zdroje financovania	Oprávnení žiadatelia
Aktivity	Vypracovanie technickej dokumentácie.	150	ŠF EÚ, podnikateľské subjekty, úvery, iné grantové schémy	podnikateľské subjekty



	Rekonštrukcia vodovodných sietí, odpadovej infraštruktúry, elektrických rozvodov.	25 000	ŠF EÚ, podnikateľské subjekty, úvery, iné grantové schémy	podnikateľské subjekty
	Rekonštrukcia cestnej infraštruktúry.	10 000	ŠF EÚ, podnikateľské subjekty, úvery, iné grantové schémy	podnikateľské subjekty
Opatrenie 6.1.1.8	Rekonštrukcia budov a hál v areáli hospodárskeho dvora PD.			
		Predpokladaný rozpočet	Zdroje financovania	Oprávnení žiadatelia
	Vypracovanie technickej dokumentácie.	100	ŠF EÚ, podnikateľské subjekty, úvery, iné grantové schémy	podnikateľské subjekty
	Rekonštrukcia hál a budov.	20 000	ŠF EÚ, podnikateľské subjekty, úvery, iné grantové schémy	podnikateľské subjekty
Opatrenie 6.1.1.9	Nákup novej technológie do hospodárskeho dvora PD.			
		Predpokladaný rozpočet	Zdroje financovania	Oprávnení žiadatelia
	Vypracovanie podnikateľského plánu a štúdie uskutočniteľnosti.	70	ŠF EÚ, podnikateľské subjekty, úvery, iné grantové schémy	podnikateľské subjekty
	Obstaranie technológie.	15 000	ŠF EÚ, podnikateľské subjekty, úvery, iné grantové schémy	podnikateľské subjekty
Opatrenie 6.1.1.10	Obstaranie nového chovu.			
		Predpokladaný rozpočet	Zdroje financovania	Oprávnení žiadatelia
Aktivity	Vypracovanie podnikateľského plánu a štúdie uskutočniteľnosti.	60	ŠF EÚ, podnikateľské subjekty, úvery, iné grantové schémy	podnikateľské subjekty
	Obstaranie chovu.	1 500	ŠF EÚ, podnikateľské subjekty, úvery, iné grantové schémy	podnikateľské subjekty
Opatrenie 6.1.1.11	Rekonštrukcia hospodárskych budov a infraštruktúry v ovocnom sade.			
		Predpokladaný rozpočet	Zdroje financovania	Oprávnení žiadatelia
Aktivity	Vypracovanie podnikateľského plánu a štúdie uskutočniteľnosti.	80	rozpočet obce, ŠF EÚ, podnikateľské subjekty, úvery, iné grantové schémy	obec, podnikateľské subjekty
	Vypracovanie technickej dokumentácie.	150	rozpočet obce, ŠF EÚ, podnikateľské subjekty, úvery, iné grantové schémy	obec, podnikateľské subjekty
	Rekonštrukcia hál a budov.	10 000	rozpočet obce, ŠF EÚ, podnikateľské subjekty, úvery, iné grantové schémy	obec, podnikateľské subjekty
Opatrenie 6.1.1.12	Rekonštrukcia a revitalizácia ovocného sadu.			
		Predpokladaný rozpočet	Zdroje financovania	Oprávnení žiadatelia
Aktivity	Vypracovanie podnikateľského plánu a štúdie uskutočniteľnosti.	60	rozpočet obce, ŠF EÚ, podnikateľské subjekty, úvery, iné grantové schémy	obec, podnikateľské subjekty
	Rekonštrukcia a revitalizácia ovocného sadu.	8 500	rozpočet obce, ŠF EÚ, podnikateľské subjekty, úvery, iné grantové schémy	obec, podnikateľské subjekty



			grantové schémy	
Opatrenie 6.1.1.13	Výstavba muštárne.			
		Predpokladaný rozpočet	Zdroje financovania	Oprávnení žiadatelia
Aktivity	Vypracovanie podnikateľského plánu a štúdie uskutočiteľnosti.	50	ŠF EÚ, podnikateľské subjekty, úvery, iné grantové schémy	podnikateľské subjekty
	Výstavba priestorov.	1 000	ŠF EÚ, podnikateľské subjekty, úvery, iné grantové schémy	podnikateľské subjekty
	Obstaranie technológií.	1 200	ŠF EÚ, podnikateľské subjekty, úvery, iné grantové schémy	podnikateľské subjekty
Opatrenie 6.1.1.14	Výstavba obecnej pálenice.			
		Predpokladaný rozpočet	Zdroje financovania	Oprávnení žiadatelia
Aktivity	Vypracovanie podnikateľského plánu a štúdie uskutočiteľnosti.	50	rozpočet obce, ŠF EÚ	obec Miezgovce
	Obstaranie technológií.	1 700	rozpočet obce, ŠF EÚ	obec Miezgovce
Opatrenie 6.1.1.15	Vysporiadanie pozemkov do vlastníctva obce.			
		Predpokladaný rozpočet	Zdroje financovania	Oprávnení žiadatelia
Aktivity	Finančné a personálne zabezpečenie.	podľa potreby	rozpočet obce, ŠR, ŠF EÚ	obec Miezgovce
Opatrenie 6.1.1.16	Výstavba nájomných bytov.			
		Predpokladaný rozpočet	Zdroje financovania	Oprávnení žiadatelia
Aktivity	Vypracovanie technickej dokumentácie.	140	rozpočet obce, ŠF EÚ	obec Miezgovce
	Príprava pozemkov.	3 500	rozpočet obce, ŠF EÚ	obec Miezgovce
	Výstavba bytového domu.	15 000	rozpočet obce, ŠF EÚ	obec Miezgovce
Opatrenie 6.1.1.17	Zriadenie malometrážnej predajne potravín.			
		Predpokladaný rozpočet	Zdroje financovania	Oprávnení žiadatelia
Aktivity	Obstaranie priestorového vybavenia.	podľa potreby	podnikateľské subjekty, úvery, iné grantové schémy	podnikateľské subjekty
Cieľ 6.1.2	Podpora tradičných odvetví priemyslu			
Opatrenia 6.1.2.1	Zavádzanie nových technológií do súčasných výrobných prevádzok - poľnohospodárskeho družstva.			
		Predpokladaný rozpočet	Zdroje financovania	Oprávnení žiadatelia
Aktivity	Podpora podnikateľov zavádzajúcich výrobu na báze progresívnych technológií, pomoc pri získavaní nenávratných finančných prostriedkov zo Štrukturálnych fondov na tento účel.	podľa možností	ŠF EÚ, podnikateľské subjekty, úvery, iné grantové schémy	podnikateľské subjekty
Opatrenia 6.1.2.2	Podporovať rozvoj tých odvetví priemyslu, pre ktorých rozvoj sú v okolí obce vytvorené ideálne podmienky.			
		Predpokladaný rozpočet	Zdroje financovania	Oprávnení žiadatelia
Aktivity	Podpora rozvojových zámerov súkromnej sféry, ktoré sú v súlade s potrebami rozvoja obce a ktoré sú efektívne z pohľadu tvorby nových pracovných miest.	podľa možností	rozpočet obce, ŠF EÚ, podnikateľské subjekty, úvery, iné grantové schémy	obec, podnikateľské subjekty
Opatrenia 6.1.2.3	Podpora výrob a podnikateľských subjektov, ktoré využívajú surovínové zdroje regiónu.			
		Predpokladaný	Zdroje	Oprávnení



		rozpočet	financovania	žiadatelia
Aktivity	Podpora spracovateľov miestnych surovín finančnými a nefinančnými opatreniami.	podľa možností	rozpočet obce, ŠF EÚ, podnikateľské subjekty, úvery, iné grantové schémy	obec, podnikateľské subjekty
	Podpora rozvoja živnostenského podnikania, ktoré sa zameriava hlavne na využívanie miestnej surovínovej základne.	podľa možností	rozpočet obce, ŠF EÚ, podnikateľské subjekty, úvery, iné grantové schémy	obec, podnikateľské subjekty
	Vytvorenie vhodného daňového prostredia pre uvedené podnikateľské subjekty.	podľa možností	rozpočet obce,	obec, podnikateľské subjekty

Predpokladaná štruktúra finančných zdrojov (tis. Sk)

Ciele	Oprávnené náklady spolu	Verejné zdroje						Súkromné zdroje	EIB
		Verejné zdroje spolu	Fond EÚ	Národné verejné zdroje					
				Národné verejné zdroje spolu	Štátny rozpočet	Regionálne zdroje	Miestne zdroje		
Opatrenie 6.1.1.1	27	22	15	7	7	0	0,7	5	0
Opatrenie 6.1.1.2	100	83	55	28	25	0	2,5	18	0
Opatrenie 6.1.1.5	150	150	105	45	38	0	8	0	0
Opatrenie 6.1.1.6	20 250	13 163	8 100	5 063	5 063	0	0	7 088	0
Opatrenie 6.1.1.7	35 150	22 848	14 060	8 788	8 788	0	0	12 303	0
Opatrenie 6.1.1.8	20 100	13 065	8 040	5 025	5 025	0	0	7 035	0
Opatrenie 6.1.1.9	15 070	9 796	6 028	3 768	3 768	0	0	5 275	0
Opatrenie 6.1.1.10	1 560	1 014	624	390	390	0	0	546	0
Opatrenie 6.1.1.11	10 230	8 440	5 627	2 813	2 558	0	255,8	1 790	0
Opatrenie 6.1.1.12	8 560	7 062	4 708	2 354	2 140	0	214,0	1 498	0
Opatrenie 6.1.1.13	2 250	1 463	900	563	563	0	0	788	0
Opatrenie 6.1.1.14	1 750	1 750	1 225	525	438	0	88	0	0
Opatrenie 6.1.1.16	18 640	18 640	13 048	5 592	4 660	0	932	0	0
Spolu	133 837	97 494	62 534	34 959	33 459	0	1 500	36 343	0

Časový horizont uskutočnenia

Ciele a opatrenia / Termín uskutočnenia		2007	2008	2009	2010	2011	2012	2013	2014	2015	2016
Cieľ 6.1.1	Podpora malého a stredného podnikania zo strany obce										
Opatrenie 6.1.1.1	Spracovať stratégiu podpory podnikania a zvýšenia informovanosti o možnostiach podpory zo strany obce, VÚC, štátu a EÚ.										
Opatrenie 6.1.1.2	Vymedziť prenajímateľné obecné priestory pre potrebné služby a remeselné dielne.										
Opatrenie 6.1.1.3	Vypracovať postup podpory, výučby a rozvoja tradičných remesiel v obci.										
Opatrenie 6.1.1.4	Zvýšenie kapacít informačných a poradenských služieb a podpora vzdelávania firiem.										
Opatrenie 6.1.1.5	Podporovanie zavádzania remeselníckych dielní pre remeslá, ktoré sú pre obec typické.										



	1.5 Podpora podnikateľských aktivít v cestovnom ruchu	
	1.6 Podpora tvorby pracovných miest prostredníctvom rozvoja podnikania	
	1.7 Podpora druhospracovateľského potravinárskeho priemyslu	
2 Technická pomoc		ERDF

Predpokladané zdroje čerpania z fondov EÚ - REGIONÁLNY operačný program		
Prioritné osi programu	Opatrenia	Fond
1 Infraštruktúra vzdelávania	1.1 Rekonštrukcia, rozširovanie a modernizácia existujúcich vzdelávacích zariadení s cieľom zlepšenia podmienok vzdelávacieho procesu (materské, základné a stredné školy)	ERDF
2 Infraštruktúra sociálnych služieb a sociálnoprávnej ochrany a sociálnej kurately	2.1 Budovanie nových zariadení sociálnych služieb a sociálnoprávnej ochrany a sociálnej kurately a obstaranie ich vnútorného zariadenia	ERDF
	2.2 Rekonštrukcia, rozširovanie a modernizácia existujúcich zariadení sociálnych služieb a sociálnoprávnej ochrany a sociálnej kurately s cieľom zvýšenia kvality nimi poskytovaných služieb	
3 Infraštruktúra pamäťových a fondových inštitúcií na regionálnej a miestnej úrovni a revitalizácia pamiatkového fondu	3.1. Modernizácia regionálnej a miestnej infraštruktúry pamäťových a fondových inštitúcií	ERDF
	3.2 Revitalizácia a hospodárske využitie pamiatkových objektov v území	
4 Podpora konkurencieschopnosti a inovatívnej kapacity regiónov	4.1 Modernizácia a budovanie regionálnych komunikácií zaisťujúcich dopravnú obslužnosť regiónu	ERDF
	4.2 Regenerácia sídiel	
5 Infraštruktúra cestovného ruchu	5.1 Podpora a obnova infraštruktúry cestovného ruchu	ERDF
6 Infraštruktúra nekomerčných záchranných služieb	6.1 Rekonštrukcia, rozširovanie a opravy stavebného fondu nekomerčných záchranných služieb a modernizácia ich vnútorného vybavenia	ERDF
7 Technická pomoc		ERDF

8.2 TECHNICKÁ INFRAŠTRUKTÚRA

Strategický zámer				
Rozvoj komplexnej infraštruktúry podporujúcej rozvoj obce a zohľadňujúcej rast kvality životného prostredia.				
Cieľ 6.2.1		Rozvoj dopravnej infraštruktúry		
Opatrenie 6.2.1.1	Položenie nového asfaltového koberca k súp. č. 70 a 73, 57.			
		Predpokladaný rozpočet	Zdroje financovania	Oprávnení žiadatelia
Aktivity	Vypracovanie technickej dokumentácie.	60	rozpočet obce, ŠF EÚ	obec Miezgovce
	Výstavba komunikácie.	3 500	rozpočet obce, ŠF EÚ	obec Miezgovce
Opatrenie 6.2.1.2	Úprava miestnych komunikácií a výstavba chodníkov.			
		Predpokladaný rozpočet	Zdroje financovania	Oprávnení žiadatelia
Aktivity	Analýza súčasného stavu miestnych komunikácií.	podľa potreby	rozpočet obce,	obec Miezgovce
	Vypracovanie technickej dokumentácie.	80	rozpočet obce, ŠF EÚ	obec Miezgovce
	Rekonštrukcia miestnych komunikácií.	5 000	rozpočet obce, ŠF EÚ	obec Miezgovce
Opatrenie 6.2.1.3	Výstavba cyklotrasy Brezolupy - Miezgovce - J. vršok - Uhrovský hrad.			
		Predpokladaný rozpočet	Zdroje financovania	Oprávnení žiadatelia
Aktivity	Vypracovanie technickej dokumentácie.	podľa potreby	rozpočet obce, ŠF EÚ, zdroje iných	obec Miezgovce



			samospráv,	
	Výstavba cyklotrás.	podľa potreby	rozpočet obce, ŠF EÚ, zdroje iných samospráv,	obec Miezgovce
Opatrenie 6.2.1.4	Rekonštrukcia vozovky v strede obce po súp. č. 98.			
		Predpokladaný rozpočet	Zdroje financovania	Oprávnení žiadateľa
Aktivity	Vypracovanie technickej dokumentácie.	50	rozpočet obce, ŠF EÚ	obec Miezgovce
	Výstavba komunikácie.	4 500	rozpočet obce, ŠF EÚ	obec Miezgovce
Opatrenie 6.2.1.5	Rekonštrukcia vozovky na "Hornom konci" po súp. č. 111.			
		Predpokladaný rozpočet	Zdroje financovania	Oprávnení žiadateľa
Aktivity	Vypracovanie technickej dokumentácie.	50	rozpočet obce, ŠF EÚ	obec Miezgovce
	Výstavba komunikácie.	3 400	rozpočet obce, ŠF EÚ	obec Miezgovce
Opatrenie 6.2.1.6	Výstavba asfaltového parkoviska pred budovou bývalej predajne.			
		Predpokladaný rozpočet	Zdroje financovania	Oprávnení žiadateľa
Aktivity	Vypracovanie technickej dokumentácie.	30	rozpočet obce, ŠF EÚ	obec Miezgovce
	Výstavba parkoviska.	250	rozpočet obce, ŠF EÚ	obec Miezgovce
Opatrenie 6.2.1.7	Rekonštrukcia/výstavba zastávok SAD.			
		Predpokladaný rozpočet	Zdroje financovania	Oprávnení žiadateľa
Aktivity	Rekonštrukcia/výmena zastávok SAD.	150	rozpočet obce, ŠF EÚ	obec Miezgovce
Cieľ 6.2.2	Rozvoj občianskej infraštruktúry			
Opatrenie 6.2.2.1	Rozšírenie intravilánu obce vzhľadom na potenciálnu výstavbu IBV.			
		Predpokladaný rozpočet	Zdroje financovania	Oprávnení žiadateľa
Aktivity	Vypracovanie technickej dokumentácie.	60	rozpočet obce, ŠF EÚ	obec Miezgovce
	Príprava pozemkov a inžinierskych sietí.	2 500	rozpočet obce, ŠF EÚ	obec Miezgovce
Opatrenie 6.2.2.2	Výstavba vodovodnej siete.			
		Predpokladaný rozpočet	Zdroje financovania	Oprávnení žiadateľa
Aktivity	Vypracovanie technickej dokumentácie a príprava projektového spisu.	170	Západoslovenská vodárenská spoločnosť, a.s.	Západoslovenská vodárenská spoločnosť, a.s., obec Miezgovce
	Výkon pozemných prác.	6 500	Západoslovenská vodárenská spoločnosť, a.s., ŠF EÚ, súkromné subjekty, úvery, iné grantové schémy	Západoslovenská vodárenská spoločnosť, a.s., obec Miezgovce
	Výstavba vodovodnej siete.	13 000	Západoslovenská vodárenská spoločnosť, a.s., ŠF EÚ, súkromné subjekty, úvery, iné grantové schémy	Západoslovenská vodárenská spoločnosť, a.s., obec Miezgovce
Opatrenie 6.2.2.3	Rozšírenie verejného osvetlenia.			
		Predpokladaný rozpočet	Zdroje financovania	Oprávnení žiadateľa
Aktivity	Vypracovanie technickej dokumentácie a	podľa potreby	rozpočet obce, ŠF	obec Miezgovce



	príprava projektového spisu.		EÚ	
	Výstavba verejného osvetlenia v neosvetlenej časti obce.	podľa potreby	rozpočet obce, ŠF EÚ	obec Miezgovce
Opatrenie 6.2.2.4	Výstavba splaškovej kanalizácie.			
		Predpokladaný rozpočet	Zdroje financovania	Oprávnení žiadatelia
Aktivity	Spracovanie technickej dokumentácie.	150	Západoslovenská vodárenská spoločnosť, a.s., ŠF EÚ, súkromné subjekty, úvery, iné grantové schémy	Západoslovenská vodárenská spoločnosť, a.s., obec Miezgovce
	Výber dodávateľa – verejná súťaž.	60	Západoslovenská vodárenská spoločnosť, a.s., ŠF EÚ, súkromné subjekty, úvery, iné grantové schémy	Západoslovenská vodárenská spoločnosť, a.s., obec Miezgovce
	Výkon pozemných prác.	8 500	Západoslovenská vodárenská spoločnosť, a.s., ŠF EÚ, súkromné subjekty, úvery, iné grantové schémy	Západoslovenská vodárenská spoločnosť, a.s., obec Miezgovce
	Výstavba kanalizácie.	34 000	Západoslovenská vodárenská spoločnosť, a.s., ŠF EÚ, súkromné subjekty, úvery, iné grantové schémy	Západoslovenská vodárenská spoločnosť, a.s., obec Miezgovce
Opatrenie 6.2.2.5	Úprava verejných plôch.			
		Predpokladaný rozpočet	Zdroje financovania	Oprávnení žiadatelia
Aktivity	Vypracovanie technickej dokumentácie a príprava projektového spisu.	45	rozpočet obce, ŠF EÚ	obec Miezgovce
	Úprava verejných plôch.	500	rozpočet obce, ŠF EÚ	obec Miezgovce
Opatrenie 6.2.2.6	Rekonštrukcia mostov a lávok.			
		Predpokladaný rozpočet	Zdroje financovania	Oprávnení žiadatelia
Aktivity	Vypracovanie technickej dokumentácie a príprava projektového spisu.	60	rozpočet obce, ŠF EÚ	obec Miezgovce
	Rekonštrukcia mostov a lávok.	700	rozpočet obce, ŠF EÚ	obec Miezgovce
Opatrenie 6.2.2.7	Výstavba dažďovej kanalizácie.			
		Predpokladaný rozpočet	Zdroje financovania	Oprávnení žiadatelia
Aktivity	Vypracovanie technickej dokumentácie a príprava projektového spisu.	150	Západoslovenská vodárenská spoločnosť, a.s., ŠF EÚ, súkromné subjekty, úvery, iné grantové schémy	Západoslovenská vodárenská spoločnosť, a.s., obec Miezgovce
	Výkon pozemných prác.	3 500	Západoslovenská vodárenská spoločnosť, a.s., ŠF EÚ, súkromné subjekty, úvery, iné grantové schémy	Západoslovenská vodárenská spoločnosť, a.s., obec Miezgovce



	Dostavba vodovodnej siete.	2 000	Západoslovenská vodárenská spoločnosť, a.s., SF EÚ, súkromné subjekty, úvery, iné grantové schémy	Západoslovenská vodárenská spoločnosť, a.s., obec Miezgovce
Opatrenie 6.2.2.8	Regulácia a čistenie koryta miestneho potoka prechádzajúceho cez obec.			
		Predpokladaný rozpočet	Zdroje financovania	Oprávnení žiadatelia
Aktivity	Analýza súčasného stavu.	podľa potreby	rozpočet obce, ŠF EÚ	obec Miezgovce
	Vypracovanie technickej dokumentácie.	35	rozpočet obce, ŠF EÚ	obec Miezgovce
	Spevnenie a regulácia koryt miestnych potokov.	400	rozpočet obce, ŠF EÚ	obec Miezgovce
Opatrenie 6.2.2.9	Výstavba prístrešku domu smútku.			
		Predpokladaný rozpočet	Zdroje financovania	Oprávnení žiadatelia
Aktivity	Výstavba prístrešku.	40	rozpočet obce, ŠF EÚ	obec Miezgovce
Opatrenie 6.2.2.10	Výstavba bezdrôtového rozhlasu.			
		Predpokladaný rozpočet	Zdroje financovania	Oprávnení žiadatelia
Aktivity	Spracovanie technickej dokumentácie.	podľa potreby	rozpočet obce, ŠF EÚ	obec Miezgovce
	Výber dodávateľa – verejná súťaž.	podľa potreby	rozpočet obce, ŠF EÚ	obec Miezgovce
	Inštalácia bezdrôtového rozhlasu.	750	rozpočet obce, ŠF EÚ	obec Miezgovce
Opatrenie 6.2.2.11	Výstavba chodníkov a rekonštrukcia oplatenia v obecnom cintoríne.			
		Predpokladaný rozpočet	Zdroje financovania	Oprávnení žiadatelia
Aktivity	Spracovanie technickej dokumentácie.	45	rozpočet obce, ŠF EÚ	obec Miezgovce
	Výstavba chodníkov a rekonštrukcia oplatenia v obecnom cintoríne.	150	rozpočet obce, ŠF EÚ	obec Miezgovce
Opatrenie 6.2.2.12	Rekonštrukcia obecného úradu.			
		Predpokladaný rozpočet	Zdroje financovania	Oprávnení žiadatelia
Aktivity	Spracovanie technickej dokumentácie.	50	rozpočet obce, ŠF EÚ	obec Miezgovce
	Výber dodávateľa výkonu rekonštrukčných prác.	podľa potreby	rozpočet obce, ŠF EÚ	obec Miezgovce
	Realizácia rekonštrukčných prác – zateplenie budovy, výmena okien, rekonštrukcia sobášnej siene.	1 000	rozpočet obce, ŠF EÚ	obec Miezgovce
Opatrenie 6.2.2.13	Zabezpečenie vysokorýchlostného Internetu.			
		Predpokladaný rozpočet	Zdroje financovania	Oprávnení žiadatelia
Aktivity	Výber vhodného riešenia.	podľa potreby	rozpočet obce, ŠF EÚ	obec Miezgovce
	Výber poskytovateľa Internetových služieb.	podľa potreby	rozpočet obce, ŠF EÚ	obec Miezgovce
	Inštalácia zariadení a pripojenie domácností.	podľa potreby	rozpočet obce, ŠF EÚ	obec Miezgovce
Opatrenie 6.2.2.14	Doplniť a udržiavať brehové porasty vodného toku.			
		Predpokladaný rozpočet	Zdroje financovania	Oprávnení žiadatelia
Aktivity	Vypracovanie technickej dokumentácie.	30	rozpočet obce, ŠF EÚ	obec Miezgovce
	Výkon pozemných prác.	150	rozpočet obce, ŠF EÚ	obec Miezgovce



Opatrenie 6.2.2.15	Výsadba izolačnej zelene v okolí PD.			
		Predpokladaný rozpočet	Zdroje financovania	Oprávnení žiadateľa
Aktivity	Výkon pozemných prác.	25	rozpočet obce, ŠF EÚ	obec Miezgovce
	Výsadba zelene.	100	rozpočet obce, ŠF EÚ	obec Miezgovce
Opatrenie 6.2.2.16	Úprava verejných priestranstiev v okolí budovy bývalej predajne.			
		Predpokladaný rozpočet	Zdroje financovania	Oprávnení žiadateľa
Aktivity	Spracovanie technickej dokumentácie.	35	rozpočet obce, ŠF EÚ	obec Miezgovce
	Úprava priestranstiev.	160	rozpočet obce, ŠF EÚ	obec Miezgovce
Opatrenie 6.2.2.17	Kultivácia priestranstiev na vstupe do obce, osadenie informačných tabúlí.			
		Predpokladaný rozpočet	Zdroje financovania	Oprávnení žiadateľa
Aktivity	Spracovanie technickej dokumentácie.	30	rozpočet obce, ŠF EÚ	obec Miezgovce
	Kultivácia priestranstva.	80	rozpočet obce, ŠF EÚ	obec Miezgovce

Predpokladaná štruktúra finančných zdrojov (tis. Sk)

Ciele	Oprávnené náklady spolu	Verejné zdroje						Súkromné zdroje	EIB
		Verejné zdroje spolu	Fond EÚ	Národné verejné zdroje					
				Národné verejné zdroje spolu	Štátny rozpočet	Regionálne zdroje	Miestne zdroje		
A=B+H+CH	B=C+D	C	D=E+F+G	E	F	G	H	CH	
Opatrenie 6.2.1.1	3 560	3 560	2 492	1 068	890	0	178	0	0
Opatrenie 6.2.1.2	5 080	5 080	3 556	1 524	1 270	0	254	0	0
Opatrenie 6.2.1.4	4 550	4 550	3 185	1 365	1 138	0	228	0	0
Opatrenie 6.2.1.5	3 450	3 450	2 415	1 035	863	0	173	0	0
Opatrenie 6.2.1.6	280	280	196	84	70	0	14	0	0
Opatrenie 6.2.1.7	150	150	105	45	38	0	8	0	0
Opatrenie 6.2.2.1	2 560	2 560	1 792	768	640	0	128	0	0
Opatrenie 6.2.2.2	19 670	19 670	13 769	5 901	4 918	0	984	0	0
Opatrenie 6.2.2.4	42 710	42 710	29 897	12 813	10 678	0	2 136	0	0
Opatrenie 6.2.2.5	545	545	382	164	136	0	27	0	0
Opatrenie 6.2.2.6	760	760	532	228	190	0	38	0	0
Opatrenie 6.2.2.7	5 650	5 650	3 955	1 695	1 413	0	283	0	0
Opatrenie 6.2.2.8	435	435	305	131	109	0	22	0	0
Opatrenie 6.2.2.9	40	40	28	12	10	0	2	0	0
Opatrenie 6.2.2.10	750	750	525	225	188	0	38	0	0
Opatrenie 6.2.2.11	195	195	137	59	49	0	10	0	0
Opatrenie 6.2.2.12	1 050	1 050	735	315	263	0	53	0	0



Opatrenie 6.2.2.14	180	180	126	54	45	0	9	0	0
Opatrenie 6.2.2.15	125	125	88	38	31	0	6	0	0
Opatrenie 6.2.2.16	195	195	137	59	49	0	10	0	0
Opatrenie 6.2.2.17	110	110	77	33	28	0	6	0	0
Spolu	92 045	92 045	64 432	27 614	23 011	0	4 602	0	0

Časový horizont uskutočnenia

Ciele a opatrenia / Termín uskutočnenia		2007	2008	2009	2010	2011	2012	2013	2014	2015	2016
Cieľ 6.2.1	Rozvoj dopravnej infraštruktúry										
Opatrenie 6.2.1.1	Položenie nového asfaltového koberca k súp. č. 70 a 73, 57.										
Opatrenie 6.2.1.2	Úprava miestnych komunikácií a výstavba chodníkov.										
Opatrenie 6.2.1.3	Výstavba cyklotrasy Brezolupy - Miezgovce - J. vršok - Uhrovský hrad.										
Opatrenie 6.2.1.4	Rekonštrukcia vozovky v strede obce, súp. č. 98.										
Opatrenie 6.2.1.5	Rekonštrukcia vozovky na "Hornom konci" súp. č. 111.										
Opatrenie 6.2.1.6	Výstavba asfaltového parkoviska pred budovou bývalej predajne.										
Opatrenie 6.2.1.7	Rekonštrukcia/výstavba zastávok SAD.										
Cieľ 6.2.2	Rozvoj občianskej infraštruktúry										
Opatrenie 6.2.2.1	Rozšírenie intravilánu obce vzhľadom na potenciálnu výstavbu IBV.										
Opatrenie 6.2.2.2	Výstavba vodovodnej siete.										
Opatrenie 6.2.2.3	Rozšírenie verejného osvetlenia.										
Opatrenie 6.2.2.4	Výstavba splaškovej kanalizácie.										
Opatrenie 6.2.2.5	Úprava verejných plôch.										
Opatrenie 6.2.2.6	Rekonštrukcia mostov a lávok.										
Opatrenie 6.2.2.7	Výstavba dažďovej kanalizácie.										
Opatrenie 6.2.2.8	Regulácia a čistenie koryta miestneho potoka prechádzajúceho cez obec.										
Opatrenie 6.2.2.9	Výstavba prístrešku domu smútku.										
Opatrenie 6.2.2.10	Výstavba bezdrôtového rozhlasu.										
Opatrenie 6.2.2.11	Výstavba chodníkov a rekonštrukcia oplatenia v obecnom cintoríne.										
Opatrenie 6.2.2.12	Rekonštrukcia obecného úradu.										
Opatrenie 6.2.2.13	Zabezpečenie vysokorychlostného Internetu.										
Opatrenie 6.2.2.14	Doplniť a udržiavať brehové porasty vodného toku.										
Opatrenie 6.2.2.15	Výsadba izolačnej zelene v okolí PD.										
Opatrenie 6.2.2.16	Úprava verejných priestranstiev v okolí budovy bývalej predajne.										
Opatrenie 6.2.2.17	Kultivácia priestranstiev na vstupe do obce, osadenie informačných tabúl.										

Časový horizont čerpania zdrojov



Rok	Oprávnené náklady spolu	Verejné zdroje						Súkromné zdroje	EIB
		Verejné zdroje spolu	Fond EÚ	Národné verejné zdroje					
				Národné verejné zdroje spolu	Štátny rozpočet	Regionálne zdroje	Miestne zdroje		
A=B+H+CH	B=C+D	C	D=E+F+G	E	F	G	H	CH	
2007	13951	13951	9766	4185	3488	0	698		0
2008	14076	14076	9853	4223	3519	0	704		0
2009	13926	13926	9748	4178	3482	0	696		0
2010	10790	10790	7553	3237	2697	0	539		0
2011	9447	9447	6613	2834	2362	0	472		0
2012	9447	9447	6613	2834	2362	0	472		0
2013	9447	9447	6613	2834	2362	0	472		0
2014	9322	9322	6526	2797	2331	0	466		0
2015	819	819	573	246	205	0	41		0
2016	819	819	573	246	205	0	41		0
Spolu	92045	92045	64432	27614	23011	0	4602	0	0

Predpokladané zdroje čerpania z fondov EÚ - Operačný program INFORMATIZÁCIA SPOLOČNOSTI

Prioritné osi programu	Fond
1 Efektívna elektronizácia verejnej správy a rozvoj elektronických služieb vrátane informatizácie zdravotníctva	ERDF
2 Rozvoj pamäťových a fondových inštitúcií a obnova ich národnej infraštruktúry	ERDF
3 Zvýšenie prístupnosti k širokopásmovému internetu	ERDF
4 Technická pomoc	ERDF

Predpokladané zdroje čerpania z fondov EÚ - Operačný program DOPRAVA

Prioritné osi programu	Hlavné aktivity v rámci prioritnej osi (opatrenia)	Fond
1 Modernizácia a rozvoj železničnej infraštruktúry	1.1 Modernizácia a rozvoj železničných tratí (TEN -T + ostatné)	KF
2 Rozvoj cestnej infraštruktúry (TEN -T)	2.1 Výstavba diaľnic (TEN -T)	KF
3 Modernizácia a rozvoj infraštruktúry intermodálnej prepravy	3.1 Výstavba základnej siete verejných terminálov intermodálnej prepravy	KF
5 Modernizácia a rozvoj cestnej infraštruktúry (rýchlostné cesty a cesty I. triedy)	5.1 Výstavba rýchlostných komunikácií	ERDF
	5.2 Modernizácia a výstavba ciest I. triedy	ERDF
6 Rozvoj verejnej osobnej dopravy	6.1 Rozvoj železničnej a autobusovej verejnej osobnej dopravy	ERDF
7 Technická pomoc		KF

Predpokladané zdroje čerpania z fondov EÚ - REGIONÁLNY operačný program

Prioritné osi programu	Opatrenia	Fond
1 Infraštruktúra vzdelávania	1.1 Rekonštrukcia, rozširovanie a modernizácia existujúcich vzdelávacích zariadení s cieľom zlepšenia podmienok vzdelávacieho procesu (materské, základné a stredné školy)	ERDF
2 Infraštruktúra sociálnych služieb a sociálnoprávnej ochrany a sociálnej kurately	2.1 Budovanie nových zariadení sociálnych služieb a sociálnoprávnej ochrany a sociálnej kurately a obstaranie ich vnútorného zariadenia	ERDF
	2.2 Rekonštrukcia, rozširovanie a modernizácia existujúcich zariadení sociálnych služieb a sociálnoprávnej ochrany a sociálnej kurately s cieľom zvýšenia kvality nimi poskytovaných služieb	
3 Infraštruktúra pamäťových a fondových inštitúcií na regionálnej a miestnej úrovni	3.1. Modernizácia regionálnej a miestnej infraštruktúry pamäťových a fondových inštitúcií	ERDF



a revitalizácia pamiatkového fondu	3.2 Revitalizácia a hospodárske využitie pamiatkových objektov v území	
4 Podpora konkurencieschopnosti a inovatívnej kapacity regiónov	4.1 Modernizácia a budovanie regionálnych komunikácií zaisťujúcich dopravnú obslužnosť regiónu	ERDF
	4.2 Regenerácia sídiel	
5 Infraštruktúra cestovného ruchu	5.1 Podpora a obnova infraštruktúry cestovného ruchu	ERDF
6 Infraštruktúra nekomerčných záchranných služieb	6.1 Rekonštrukcia, rozširovanie a opravy stavebného fondu nekomerčných záchranných služieb a modernizácia ich vnútorného vybavenia	ERDF
7 Technická pomoc		ERDF

8.3 ŽIVOTNÉ PROSTREDIE

Strategický zámer				
Strategickým zámerom obce je nielen zachovanie existujúceho dobrého stavu životného prostredia a zvyšovania jeho kvality, ale aj eliminácia slabých stránok, neustála osveta, výchova a informovanosť o stave životného prostredia.				
Cieľ 6.3.1 Nakladanie s komunálnym a drobným stavebným odpadom				
Opatrenie 6.3.1.1	V súlade s prijatými koncepciami zabezpečiť permanentné znižovanie podielu skladovanej časti odpadov, k čomu organizovať mobilné zbery textílií, kovového odpadu, viacvrstvových obalov nebezpečných odpadov.			
		Predpokladaný rozpočet	Zdroje financovania	Oprávnení žiadateľa
Aktivity	Zvýšiť environmentálne povedomie ľudí.	podľa potreby	rozpočet obce, ŠF EÚ	obec Miezgovce
	Zabezpečenie zberného kontajneru 2 x ročne.	20/rok	rozpočet obce, ŠF EÚ	obec Miezgovce
	Zabezpečenie zberu nebezpečných odpadov.	podľa potreby	rozpočet obce, ŠF EÚ	obec Miezgovce
Opatrenie 6.3.1.2	Zabezpečiť efektívnu separáciu komunálneho odpadu v celej obci.			
		Predpokladaný rozpočet	Zdroje financovania	Oprávnení žiadateľa
Aktivity	Ekonomicky motivovať obyvateľstvo.	podľa potreby	rozpočet obce	obec Miezgovce
	Zabezpečiť požadované podmienky pre realizáciu separovaného zberu.	podľa potreby	rozpočet obce, MŽP SR	obec Miezgovce
Opatrenie 6.3.2.3	Zabezpečiť likvidáciu čiernych skládok v obci.			
		Predpokladaný rozpočet	Zdroje financovania	Oprávnení žiadateľa
Aktivity	Lokalizácia čiernych skládok.	podľa potreby	rozpočet obce, MŽP SR	obec Miezgovce
	Likvidácia skládok.	podľa potreby	rozpočet obce	obec Miezgovce
Opatrenie 6.3.2.4	Výstavba obecného kompostoviska.			
		Predpokladaný rozpočet	Zdroje financovania	Oprávnení žiadateľa
Aktivity	Vypracovanie technickej dokumentácie.	50	rozpočet obce, MŽP SR, ŠF EÚ	obec Miezgovce
	Výber vhodnej lokality a výstavba kompostoviska.	350	rozpočet obce, MŽP SR, ŠF EÚ	obec Miezgovce
Opatrenie 6.3.2.5	Výstavba zberného dvora pre separovaný zber.			
		Predpokladaný rozpočet	Zdroje financovania	Oprávnení žiadateľa
Aktivity	Vypracovanie technickej dokumentácie.	40	rozpočet obce, MŽP SR, ŠF EÚ	obec Miezgovce
	Výber vhodnej lokality a výstavba ZD.	300	rozpočet obce, MŽP SR, ŠF EÚ	obec Miezgovce
Opatrenie 6.3.2.6	Zvyšovanie environmentálneho povedomia obyvateľov.			
		Predpokladaný rozpočet	Zdroje financovania	Oprávnení žiadateľa



Aktivity	Finančné a personálne zabezpečenie.	podľa potreby	rozpočet obce, MŽP SR, ŠF EÚ	obec Miezgovce
Opatrenie 6.3.2.7	Obstaranie veľkoobjemových kontajnerov v obci.			
		Predpokladaný rozpočet	Zdroje financovania	Oprávnení žiadateľa
Aktivity	Finančné zabezpečenie.	podľa potreby	rozpočet obce, MŽP SR, ŠF EÚ	obec Miezgovce
Cieľ 6.3.2	Informovanosť a poradenstvo			
Opatrenie 6.3.2.1	Spracovať koncepciu zabezpečenia informovanosti, poradenstva a prevencie v oblasti ŽP. Trvale preferovať poradenstvo a prevenciu pred represiou.			
		Predpokladaný rozpočet	Zdroje financovania	Oprávnení žiadateľa
Aktivity	Vypracovanie koncepcie pre ochranu životného prostredia v obci.	20	rozpočet obce, MŽP SR	obec Miezgovce
	Prezentácia a šírenie osvedy v oblasti životného prostredia.	podľa potreby	rozpočet obce	obec Miezgovce
Cieľ 6.3.3	Ochrana a racionálne využívanie vôd			
Opatrenie 6.3.3.1	Zabezpečiť výstavbu kanalizačnej siete a spustenie čističky odpadových vôd, znížiť množstvo znečisťujúcich látok vo vypúšťaných odpadových vodách na limitovanú úroveň.			
		Predpokladaný rozpočet	Zdroje financovania	Oprávnení žiadateľa
Aktivity	Výstavba kanalizačnej siete a ČOV.	62 380	Západoslovenská vodárenská spoločnosť, a.s., ŠF EÚ, súkromné subjekty, úvery, iné grantové schémy	Západoslovenská vodárenská spoločnosť, a.s., obec Miezgovce
Aktivity	Napojenie domácností.	podľa potreby	Západoslovenská vodárenská spoločnosť, a.s., ŠF EÚ, súkromné subjekty, úvery, iné grantové schémy	Západoslovenská vodárenská spoločnosť, a.s., obec Miezgovce
Aktivity	Spustenie ČOV.	podľa potreby	Západoslovenská vodárenská spoločnosť, a.s., ŠF EÚ, súkromné subjekty, úvery, iné grantové schémy	Západoslovenská vodárenská spoločnosť, a.s., obec Miezgovce
Opatrenie 6.3.3.2	Zabezpečiť dostatok kvalitnej pitnej vody, minimalizovať straty vo vodovodných sieťach.			
		Predpokladaný rozpočet	Zdroje financovania	Oprávnení žiadateľa
Aktivity	Údržba existujúcej vodovodnej siete.	podľa potreby	Západoslovenská vodárenská spoločnosť, a.s., ŠF EÚ, súkromné subjekty, úvery, iné grantové schémy	Západoslovenská vodárenská spoločnosť, a.s., obec Miezgovce
Aktivity	Pravidelný monitoring vodovodnej siete.	podľa potreby	Západoslovenská vodárenská spoločnosť, a.s., ŠF EÚ, súkromné subjekty, úvery, iné grantové schémy	Západoslovenská vodárenská spoločnosť, a.s., obec Miezgovce
Opatrenie 6.3.3.3	Obnoviť prirodzené vodozadržné funkcie tokov a inundačných území (obnoviť staré korytá).			
		Predpokladaný rozpočet	Zdroje financovania	Oprávnení žiadateľa
Aktivity	Rekultivácia existujúcich koryt vodných tokov v obci.	podľa potreby	rozpočet obce, MŽP SR, ŠF EÚ	obec Miezgovce
Aktivity	Pravidelný monitoring.	podľa potreby	rozpočet obce, MŽP SR, ŠF EÚ	obec Miezgovce



Opatrenie 6.3.3.4	Výstavba dažďovej kanalizácie.			
		Predpokladaný rozpočet	Zdroje financovania	Oprávnení žiadatelia
Aktivity	Vypracovanie technickej dokumentácie a príprava projektového spisu.	150	Západoslovenská vodárenská spoločnosť, a.s., ŠF EÚ, súkromné subjekty, úvery, iné grantové schémy	Západoslovenská vodárenská spoločnosť, a.s., obec Miezgovce
	Výkon pozemných prác.	3 500	Západoslovenská vodárenská spoločnosť, a.s., ŠF EÚ, súkromné subjekty, úvery, iné grantové schémy	Západoslovenská vodárenská spoločnosť, a.s., obec Miezgovce
	Výstavba kanalizácie.	2 000	Západoslovenská vodárenská spoločnosť, a.s., ŠF EÚ, súkromné subjekty, úvery, iné grantové schémy	Západoslovenská vodárenská spoločnosť, a.s., obec Miezgovce
Opatrenie 6.3.3.5	Zamedziť možnostiam znečistenia povrchových vôd tunajším poľnohospodárskym družstvom.			
		Predpokladaný rozpočet	Zdroje financovania	Oprávnení žiadatelia
Aktivity	Pravidelný monitoring.	podľa potreby	rozpočet obce	obec Miezgovce
Cieľ 6.3.4	Ochrana ovzdušia			
Opatrenie 6.3.4.1	Zabezpečiť zníženie produkovaných emisií hlavným zdrojom znečistenia – domácnosti.			
		Predpokladaný rozpočet	Zdroje financovania	Oprávnení žiadatelia
Aktivity	Obmedziť spaľovaniu fosílnych palív.	podľa potreby	rozpočet obce, ŠF EÚ, súkromné subjekty	obec, obyvatelia
	Prechod na alternatívne zdroje vykurovania.	podľa potreby	rozpočet obce, ŠF EÚ, súkromné subjekty	obec, obyvatelia

Predpokladaná štruktúra finančných zdrojov (tis. Sk)

Ciele	Oprávnené náklady spolu	Verejné zdroje						Súkromné zdroje	EIB
		Verejné zdroje spolu	Fond EÚ	Národné verejné zdroje					
				Národné verejné zdroje spolu	Štátny rozpočet	Regionálne zdroje	Miestne zdroje		
A=B+H+CH	B=C+D	C	D=E+F+G	E	F	G	H	CH	
Opatrenie 6.3.2.4	400	400	280	120	100	0	20	0	0
Opatrenie 6.3.2.5	340	340	238	102	85	0	17	0	0
Opatrenie 6.3.2.1	20	20	14	6	5	0	1	0	0
Opatrenie 6.3.3.1	62 380	62 380	43 666	18 714	15 595	0	3 119	0	0
Opatrenie 6.3.3.4	5 650	5 650	3 955	1 695	1 413	0	283	0	0
Spolu	68 790	68 790	48 153	20 637	17 198	0	3 440	0	0

Časový horizont uskutočnenia

Ciele a opatrenia / Termín uskutočnenia	2007	2008	2009	2010	2011	2012	2013	2014	2015	2016
Cieľ 6.3.1 Nakladanie s komunálnym a drobným stavebným odpadom										



Predpokladané zdroje čerpania z fondov EÚ - Operačný program ŽIVOTNÉ PROSTREDIE		
Prioritné osi programu	Opatrenia	Fond
1 Integrovaná ochrana, racionálne využívanie vôd a protipovodňová ochrana	1.1 Zásobovanie obyvateľstva pitnou vodou	ERDF/KF
	1.2 Odvádzanie a čistenie komunálnych odpadových vôd	
	1.3 Zabezpečenie komplexnej ochrany územia SR pred povodňami	
	1.4 Sledovanie a hodnotenie stavu povrchových vôd a podzemných vôd	
2 Ochrana ovzdušia, ozónovej vrstvy a minimalizácia nepriaznivých vplyvov klimatických zmien vrátane podpory obnoviteľných zdrojov energie	2.1 Ochrana ovzdušia	ERDF/KF
	2.2 Minimalizácia nepriaznivých vplyvov klimatických zmien vrátane podpory obnoviteľných zdrojov energie	
	2.3 Ochrana ozónovej vrstvy Zeme	
3 Odpadové hospodárstvo	3.1 Podpora technológií minimalizujúcich vznik odpadov pri výrobe	ERDF/KF
	3.2 Podpora aktivít v oblasti separovaného zberu	
	3.3 Podpora aktivít na zhodnocovanie odpadov	
	3.4 Nakladanie s vybranými druhmi nebezpečných odpadov	
	3.5 Odstraňovanie environmentálnych záťaží a uzatváranie a rekultivácia skládok odpadov	
4 Ochrana a regenerácia prírodného prostredia a krajiny	4.1 Programy starostlivosti o chránené územia vrátane území NATURA 2000 a programy záchranu pre kriticky ohrozené rastliny a živočíchy vrátane monitoringu druhov a biotopov	ERDF
	4.2 Infraštruktúra ochrany prírody a krajiny	
	4.3 Informačné a propagačné aktivity	
5 Technická pomoc		KF

8.4 SOCIÁLNA OBLASŤ A ZDRAVOTNÍCTVO

Strategický zámer				
Neustále rozvíjať širokú paletu sociálnych a zdravotných služieb poskytovaných v obci. Dbáť o ich dostupnosť, kvalitu a vzájomnú vyváženosť za účelom dosiahnutia dôstojných podmienok života všetkých kategórií obyvateľov obce.				
Cieľ 6.4.1		Doplniť chýbajúcu infraštruktúru sociálnych zariadení v obci a zvýšiť ich kvalitu.		
Opatrenie 6.4.1.1	Rekonštrukcia budovy bývalej predajne pre sociálne účely.			
		Predpokladaný rozpočet	Zdroje financovania	Oprávnení žiadatelia
Aktivity	Výber vhodnej alternatívny zariadenia zariadenia.	podľa potreby	-	obec Miezgovce
	Vypracovanie technickej dokumentácie.	75	rozpočet obce, ŠF EÚ, zdroje neziskových organizácií	obec Miezgovce
	Realizácia – výstavba / rekonštrukcia budovy pre zariadenie poskytujúce sociálne služby.	850	rozpočet obce, ŠF EÚ, zdroje neziskových organizácií	obec Miezgovce
Opatrenie 6.4.1.2	Obstaranie zariadenia budovy.			
		Predpokladaný rozpočet	Zdroje financovania	Oprávnení žiadatelia
Aktivity	Nákup zariadení.	250	rozpočet obce, ŠF EÚ, zdroje neziskových organizácií	obec Miezgovce
Opatrenie 6.4.1.3	Zabezpečenie stravovania pre dôchodcov a soc. odkázalých.			
		Predpokladaný rozpočet	Zdroje financovania	Oprávnení žiadatelia
Aktivity	Zabezpečenie priestorov.	podľa potreby	rozpočet obce, ŠF EÚ, zdroje	obec Miezgovce



			neziskových organizácií	
	Obstaranie vnútorného vybavenia.	podľa potreby	rozpočet obce, ŠF EÚ, zdroje neziskových organizácií	obec Miezgovce
Opatrenie 6.4.1.4	Výstavba nájomných bytov v obci.			
		Predpokladaný rozpočet	Zdroje financovania	Oprávnení žiadatelia
Aktivity	Výber lokality.	140	rozpočet obce, ŠF EÚ	obec Miezgovce
	Vypracovanie technickej dokumentácie.	3 500	rozpočet obce, ŠF EÚ	obec Miezgovce
	Výstavba nájomných bytov.	25 000	rozpočet obce, ŠF EÚ	obec Miezgovce
Cieľ 6.4.2	Zlepšiť úroveň poskytovania zdravotníckych a sociálnych služieb.			
Opatrenie 6.4.2.1	Zlepšenie úrovne poskytovania domácej ošetrovateľskej starostlivosti, rozšírenie jej služieb o poskytovanie rehabilitačných cvičení.			
		Predpokladaný rozpočet	Zdroje financovania	Oprávnení žiadatelia
Aktivity	Zvýšenie kvality poskytovaných služieb.	podľa potreby	ZP	súkromné subjekty
	Zvýšenie personálnych kapacít v prípade potreby.	podľa potreby	ZP	súkromné subjekty
Opatrenie 6.4.2.2	Zabezpečiť aspoň raz mesačne poradňu v obci.			
		Predpokladaný rozpočet	Zdroje financovania	Oprávnení žiadatelia
Aktivity	Zabezpečenie personálnych kapacít.	podľa potreby	rozpočet obce	obec Miezgovce
	Zabezpečenie priestorov.	podľa potreby	rozpočet obce	obec Miezgovce
Opatrenie 6.4.2.3	Zabezpečiť dostupnosť zdravotnej starostlivosti pre dospelých občanov.			
		Predpokladaný rozpočet	Zdroje financovania	Oprávnení žiadatelia
Aktivity	Zabezpečiť v súčinnosti s okresným mestom a spádovou obcou pre oblasť poskytovania zdravotníckych služieb ich maximálnu dostupnosť.	podľa potreby	Minister. zdravotníctva	obec Miezgovce
Opatrenie 6.4.2.4	Zabezpečovať komplexnú zdravotnú starostlivosť o starých ľudí a dlhodobo chorých.			
		Predpokladaný rozpočet	Zdroje financovania	Oprávnení žiadatelia
Aktivity	Analýza dopytu po uvedených službách.	podľa potreby	Minister. zdravotníctva	obec Miezgovce
	Zabezpečenie personálnych kapacít, priestorov a finančných prostriedkov.	podľa potreby	Minister. zdravotníctva	obec Miezgovce
Opatrenie 6.4.2.5	Zvýšiť úroveň poskytovaných sociálnych služieb.			
		Predpokladaný rozpočet	Zdroje financovania	Oprávnení žiadatelia
Aktivity	Zvýšenie kvality poskytovaných služieb.	podľa potreby	rozpočet obce, n.o.	obec, n.o.
	Zvýšenie personálnych kapacít v prípade potreby.	podľa potreby	rozpočet obce	obec Miezgovce
Opatrenie 6.4.2.6	Podporiť služby pre marginalizované skupiny občanov a týrané ženy.			
		Predpokladaný rozpočet	Zdroje financovania	Oprávnení žiadatelia
Aktivity	Analýza dopytu po uvedených službách.	podľa potreby	Minister. zdravotníctva	obec, n.o.
	Zabezpečenie personálnych kapacít.	podľa potreby	Minister. zdravotníctva	obec, n.o.



	Zabezpečenie priestorov.	podľa potreby	Minister. zdravotníctva	obec, n.o.
Opatrenie 6.4.2.7	Zriadenie klubu dôchodcov.			
		Predpokladaný rozpočet	Zdroje financovania	Oprávnení žiadatelia
Aktivity	Pravidelná osвета v rôznych oblastiach života.	podľa potreby	rozpočet obce	obec Miezgovce
	Pravidelný monitoring.	podľa potreby	rozpočet obce	obec Miezgovce
Opatrenie 6.4.2.8	Zriadenie klubu mladých.			
		Predpokladaný rozpočet	Zdroje financovania	Oprávnení žiadatelia
Aktivity	Príprava priestorového vybavenia.	podľa potreby	rozpočet obce	obec Miezgovce
	Príprava materiálneho vybavenia.	podľa potreby	rozpočet obce	obec Miezgovce

Predpokladaná štruktúra finančných zdrojov (tis. Sk)									
Ciele	Oprávnené náklady spolu	Verejné zdroje						Súkromné zdroje	EIB
		Verejné zdroje spolu	Fond EÚ	Národné verejné zdroje					
				Národné verejné zdroje spolu	Štátny rozpočet	Regionálne zdroje	Miestne zdroje		
A=B+H+CH	B=C+D	C	D=E+F+G	E	F	G	H	CH	
Opatrenie 6.4.1.1	925	925	648	278	231	0	46	0	0
Opatrenie 6.4.1.2	250	250	175	75	63	0	13	0	0
Opatrenie 6.4.1.4	28 640	28 640	20 048	8 592	7 160	0	1 432	0	0
Spolu	29 815	29 815	20 871	8 945	7 454	0	1 491	0	0

Časový horizont uskutočnenia													
Ciele a opatrenia / Termín uskutočnenia		2007	2008	2009	2010	2011	2012	2013	2014	2015	2016		
Cieľ 6.4.1	Doplniť chýbajúcu infraštruktúru sociálnych zariadení v obci a zvýšiť ich kvalitu.												
Opatrenie 6.4.1.1	Rekonštrukcia budovy bývalej predajne pre sociálne účely.												
Opatrenie 6.4.1.2	Obstaranie zariadenia budovy.												
Opatrenie 6.4.1.3	Zabezpečenie stravovania pre dôchodcov a soc. odkázaných.												
Opatrenie 6.4.1.4	Výstavba nájomných bytov v obci.												
Cieľ 6.4.2	Zlepšiť úroveň poskytovania zdravotníckych a sociálnych služieb.												
Opatrenie 6.4.2.1	Zlepšenie úrovne poskytovania domácej ošetrovateľskej starostlivosti, rozšírenie jej služieb o poskytovanie rehabilitačných cvičení.												
Opatrenie 6.4.2.2	Zabezpečiť aspoň raz mesačne poradňu v obci.												
Opatrenie 6.4.2.3	Zabezpečiť dostupnosť zdravotnej starostlivosti pre dospelých občanov.												
Opatrenie 6.4.2.4	Zabezpečovať komplexnú zdravotnú starostlivosť o starých ľudí a dlhodobo chorých.												
Opatrenie 6.4.2.5	Zvýšiť úroveň poskytovaných sociálnych služieb.												
Opatrenie 6.4.2.6	Podporiť služby pre marginalizované skupiny občanov a týrané ženy.												
Opatrenie 6.4.2.7	Zriadenie klubu dôchodcov.												
Opatrenie 6.4.2.8	Zriadenie klubu mladých.												



Časový horizont čerpania zdrojov									
Rok	Oprávnené náklady spolu	Verejné zdroje						Súkromné zdroje	EIB
		Verejné zdroje spolu	Fond EÚ	Národné verejné zdroje					
				Národné verejné zdroje spolu	Štátny rozpočet	Regionálne zdroje	Miestne zdroje		
A=B+H+CH	B=C+D	C	D=E+F+G	E	F	G	H	CH	
2007	5005	5005	3503	1501	1251	0	250	0	0
2008	5088	5088	3562	1526	1272	0	254	0	0
2009	5088	5088	3562	1526	1272	0	254	0	0
2010	5088	5088	3562	1526	1272	0	254	0	0
2011	4773	4773	3341	1432	1193	0	239	0	0
2012	4773	4773	3341	1432	1193	0	239	0	0
2013	0	0	0	0	0	0	0	0	0
2014	0	0	0	0	0	0	0	0	0
2015	0	0	0	0	0	0	0	0	0
2016	0	0	0	0	0	0	0	0	0
Spolu	29815	29815	20871	8945	7454	0	1491	0	0

Predpokladané zdroje čerpania z fondov EÚ - REGIONÁLNY operačný program		
Prioritné osi programu	Opatrenia	Fond
1 Infraštruktúra vzdelávania	1.1 Rekonštrukcia, rozširovanie a modernizácia existujúcich vzdelávacích zariadení s cieľom zlepšenia podmienok vzdelávacieho procesu (materské, základné a stredné školy)	ERDF
2 Infraštruktúra sociálnych služieb a sociálnoprávnej ochrany a sociálnej kurately	2.1 Budovanie nových zariadení sociálnych služieb a sociálnoprávnej ochrany a sociálnej kurately a obstaranie ich vnútorného zariadenia	ERDF
	2.2 Rekonštrukcia, rozširovanie a modernizácia existujúcich zariadení sociálnych služieb a sociálnoprávnej ochrany a sociálnej kurately s cieľom zvýšenia kvality nimi poskytovaných služieb	
3 Infraštruktúra pamäťových a fondových inštitúcií na regionálnej a miestnej úrovni a revitalizácia pamiatkového fondu	3.1. Modernizácia regionálnej a miestnej infraštruktúry pamäťových a fondových inštitúcií	ERDF
	3.2 Revitalizácia a hospodárske využitie pamiatkových objektov v území	
4 Podpora konkurencieschopnosti a inovatívnej kapacity regiónov	4.1 Modernizácia a budovanie regionálnych komunikácií zaisťujúcich dopravnú obslužnosť regiónu	ERDF
	4.2 Regenerácia sídiel	
5 Infraštruktúra cestovného ruchu	5.1 Podpora a obnova infraštruktúry cestovného ruchu	ERDF
6 Infraštruktúra nekomerčných záchranných služieb	6.1 Rekonštrukcia, rozširovanie a opravy stavebného fondu nekomerčných záchranných služieb a modernizácia ich vnútorného vybavenia	ERDF
7 Technická pomoc		ERDF

Predpokladané zdroje čerpania z fondov EÚ - Operačný program ZAMESTNANOSŤ A SOCIÁLNA INKLÚZIA		
Prioritné osi programu	Opatrenia	Fond
1 Podpora rastu zamestnanosti a sociálnej inklúzie	1.1 Podpora programov v oblasti podpory zamestnanosti a riešenia nezamestnanosti a dlhodobej nezamestnanosti	ESF
	1.2 Podpora sociálnej inklúzie prostredníctvom rozvoja sociálnych služieb a opatrení sociálnoprávnej ochrany a sociálnej kurately a zdravotníckych služieb s osobitným zreteľom na marginalizované rómske komunity	



	1.3 Podpora vytvárania rovnosti príležitostí v prístupe na trh práce a podpora integrácie znevýhodnených skupín na trh práce s osobitným zreteľom na marginalizované rómske komunity	
	1.4 Podpora zosúladienia rodinného a pracovného života a starostlivosti o malé deti	
	1.5 Budovanie kapacít a zlepšenie kvality verejnej správy a mimovládnych neziskových organizácií	
3 Technická pomoc		ESF

Predpokladané zdroje čerpania z fondov EÚ - Operačný program ZDRAVOTNÍCTVO		
Prioritné osi programu	Opatrenia	Fond
1 Modernizácia zdravotníctva	1.1 Reštrukturalizácia, rozširovanie a modernizácia zdravotníckych zariadení	ERDF
	1.2 Informovanosť občanov	
	1.3 Zvýšenie informatizácie zdravotníctva	
2 Technická pomoc		ERDF

8.5 ŠKOLSTVO A ŠPORT

Strategický zámer				
Zabezpečenie všestranného rozvoja detí a mládeže. Zlepšenie technického stavu a vybavenia školy. V športe umožniť ponuku čo najširšej palety služieb, zabezpečiť čo najefektívnejšie a transparentné využitie verejných financií ku prospechu všetkých občanov obce. Podpora existujúcich športových podujatí, ako aj vytváranie vhodných podmienok pre rozvoj rôznych druhov športu nielen pre obyvateľov obce.				
Cieľ 6.5.1		Budovanie a rozvoj školskej infraštruktúry.		
Opatrenie 6.5.1.1	Rekonštrukcia priestorov pre uskutočňovanie vzdelávacích potrieb.			
		Predpokladaný rozpočet	Zdroje financovania	Oprávnení žiadatelia
Aktivity	Výmena plastových okien.	150	rozpočet obce, ŠF EÚ	obec Miezgovce
	Zateplenie budovy.	200	rozpočet obce, ŠF EÚ	obec Miezgovce
	Výmena strešnej krytiny.	100	rozpočet obce, ŠF EÚ	obec Miezgovce
Opatrenie 6.5.1.2	Rekonštrukcia a rozšírenie priestorov knižnice.			
		Predpokladaný rozpočet	Zdroje financovania	Oprávnení žiadatelia
Aktivity	Spracovanie technickej dokumentácie.	50	rozpočet obce, ŠF EÚ	obec Miezgovce
	Rekonštrukcia priestorov.	350	rozpočet obce, ŠF EÚ	obec Miezgovce
Opatrenie 6.5.1.3	Obstaranie počítačového vybavenia a napojenie na internet v priestoroch knižnice.			
		Predpokladaný rozpočet	Zdroje financovania	Oprávnení žiadatelia
Aktivity	Nákup výpočtovej techniky.	300	rozpočet obce, ŠF EÚ	obec Miezgovce
Opatrenie 6.5.1.4	Realizácia vzdelávacích kurzov v oblasti výpočtovej techniky.			
		Predpokladaný rozpočet	Zdroje financovania	Oprávnení žiadatelia
Aktivity	Finančné a personálne zabezpečenie.	podľa potreby	rozpočet obce, ŠF EÚ, MŠ SR	obec Miezgovce
Opatrenie 6.5.1.5	Realizácia vzdelávacích kurzov v oblasti tradičných remesiel.			
		Predpokladaný rozpočet	Zdroje financovania	Oprávnení žiadatelia
Aktivity	Finančné a personálne zabezpečenie.	podľa potreby	rozpočet obce, ŠF EÚ, MŠ SR	obec Miezgovce
Opatrenie 6.5.1.6	Realizácia vzdelávacích kurzov v oblasti malého podnikania.			
		Predpokladaný rozpočet	Zdroje financovania	Oprávnení žiadatelia
Aktivity	Finančné a personálne zabezpečenie.	podľa potreby	rozpočet obce, ŠF EÚ, MŠ SR	obec Miezgovce
Cieľ 6.5.2	Trvalé skvalitňovanie vyváženej ponuky výkonnostného a rekreačného športu.			



Opatrenie 6.5.2.1		Dobudovanie športového areálu v obci.		
		Predpokladaný rozpočet	Zdroje financovania	Oprávnení žiadateľa
Aktivity	Dostavba areálu.	podľa potreby	ŠF EÚ, podnikateľské subjekty, úvery, iné grantové schémy	podnikateľské subjekty
Opatrenie 6.5.2.2		Výstavba tenisového kurtu.		
		Predpokladaný rozpočet	Zdroje financovania	Oprávnení žiadateľa
Aktivity	Spracovanie technickej dokumentácie.	50	ŠF EÚ, podnikateľské subjekty, úvery, iné grantové schémy	podnikateľské subjekty
	Výstavba kurtu.	700	ŠF EÚ, podnikateľské subjekty, úvery, iné grantové schémy	podnikateľské subjekty
Opatrenie 6.5.2.3		Výstavba cykloturistických trás.		
		Predpokladaný rozpočet	Zdroje financovania	Oprávnení žiadateľa
Aktivity	Spracovanie technickej dokumentácie.	45	rozpočet obce, ŠF EÚ, podnikateľské subjekty, úvery, iné grantové schémy	obec Miezgovce
	Výstavba trás.	podľa potreby	rozpočet obce, ŠF EÚ, podnikateľské subjekty, úvery, iné grantové schémy	obec Miezgovce
Opatrenie 6.5.2.4		Výstavba menších športových ihrísk.		
		Predpokladaný rozpočet	Zdroje financovania	Oprávnení žiadateľa
Aktivity	Spracovanie technickej dokumentácie.	60	rozpočet obce, ŠF EÚ, podnikateľské subjekty, úvery, iné grantové schémy	obec Miezgovce
	Výstavba ihrísk.	400	rozpočet obce, ŠF EÚ, podnikateľské subjekty, úvery, iné grantové schémy	obec Miezgovce
Opatrenie 6.5.2.5		Vytváranie materiálnych a finančných podmienok na rozvoj výkonnostného a rekreačného športu v obci.		
		Predpokladaný rozpočet	Zdroje financovania	Oprávnení žiadateľa
Aktivity	Zabezpečenie materiálno-technického a finančného vybavenia.	podľa možností	rozpočet obce, podnikateľské subjekty	obec, podnikateľské subjekty
Opatrenie 6.5.2.6		Podpora organizácie športových podujatí regionálneho významu.		
		Predpokladaný rozpočet	Zdroje financovania	Oprávnení žiadateľa
Aktivity	Zabezpečenie personálnych kapacít.	podľa možností	rozpočet obce, podnikateľské subjekty	obec, podnikateľské subjekty
	Zabezpečenie materiálno-technického a finančného vybavenia.	podľa možností	rozpočet obce, podnikateľské subjekty	obec, podnikateľské subjekty
Opatrenie 6.5.2.7		Podpora športových aktivít zdravotne postihnutých občanov.		



		Predpokladaný rozpočet	Zdroje financovania	Oprávnení žiadatelia
Aktivity	Zabezpečenie materiálno-technického a finančného vybavenia.	podľa možností	rozpočet obce, podnikateľské subjekty	obec, podnikateľské subjekty
Opatrenie 6.5.2.8	Podporovať talentovanú mládež.			
		Predpokladaný rozpočet	Zdroje financovania	Oprávnení žiadatelia
Aktivity	Zabezpečenie materiálno-technického a finančného vybavenia.	podľa možností	rozpočet obce, podnikateľské subjekty	obec, podnikateľské subjekty
Opatrenie 6.5.2.9	Spolupracovať s občianskymi združeniami, inými právnickými a fyzickými osobami, pôsobiacimi v oblasti telesnej kultúry.			
		Predpokladaný rozpočet	Zdroje financovania	Oprávnení žiadatelia
Aktivity	Zabezpečenie personálnych kapacít.	podľa potreby	rozpočet obce	obec Miezgovce
Opatrenie 6.5.2.10	Rekonštrukcia tribúny a šatní pre potreby futbalového ihriska.			
		Predpokladaný rozpočet	Zdroje financovania	Oprávnení žiadatelia
Aktivity	Vypracovanie technickej dokumentácie.	50	rozpočet obce, ŠF EÚ, podnikateľské subjekty, úvery, iné grantové schémy	obec Miezgovce
	Výstavba príslušenstva.	550	rozpočet obce, ŠF EÚ, podnikateľské subjekty, úvery, iné grantové schémy	obec Miezgovce
Opatrenie 6.5.2.11	Rekonštrukcia oplotenia futbalového ihriska.			
		Predpokladaný rozpočet	Zdroje financovania	Oprávnení žiadatelia
Aktivity	Rekonštrukcia oplotenia.	100	rozpočet obce, ŠF EÚ, podnikateľské subjekty, úvery, iné grantové schémy	obec Miezgovce

Predpokladaná štruktúra finančných zdrojov (tis. SK)									
Ciele	Oprávnené náklady spolu	Verejné zdroje						Súkromné zdroje	EIB
		Verejné zdroje spolu	Fond EÚ	Národné verejné zdroje					
				Národné verejné zdroje spolu	Štátny rozpočet	Regionálne zdroje	Miestne zdroje		
A=B+H+CH	B=C+D	C	D=E+F+G	E	F	G	H	CH	
Opatrenie 6.5.1.1	450	450	315	135	113	0	23	0	0
Opatrenie 6.5.1.2	400	400	280	120	100	0	20	0	0
Opatrenie 6.5.1.3	300	300	210	90	75	0	15	0	0
Opatrenie 6.5.2.2	750	488	300	188	188	0	0	263	0
Opatrenie 6.5.2.3	45	45	32	14	11	0	2	0	0
Opatrenie 6.5.2.4	460	460	322	138	115	0	23	0	0
Opatrenie 6.5.2.10	600	600	420	180	150	0	30	0	0
Opatrenie 6.5.2.11	100	100	70	30	25	0	5	0	0
Spolu	3 105	2 843	1 949	894	776	0	118	263	0



Časový horizont uskutočnenia											
Ciele a opatrenia / Termín uskutočnenia		2007	2008	2009	2010	2011	2012	2013	2014	2015	2016
Cieľ 6.5.1	Budovanie a rozvoj školskej infraštruktúry.										
Opatrenie 6.5.1.1	Rekonštrukcia priestorov pre uskutočňovanie vzdelávacích potrieb.										
Opatrenie 6.5.1.2	Rekonštrukcia a rozšírenie priestorov knižnice.										
Opatrenie 6.5.1.3	Obstaranie počítačového vybavenia a napojenie na internet v priestoroch knižnice.										
Opatrenie 6.5.1.4	Realizácia vzdelávacích kurzov v oblasti výpočtovej techniky.										
Opatrenie 6.5.1.5	Realizácia vzdelávacích kurzov v oblasti tradičných remesiel.										
Opatrenie 6.5.1.6	Realizácia vzdelávacích kurzov v oblasti malého podnikania.										
Cieľ 6.5.2	Trvalé skvalitňovanie vyváženej ponuky výkonnostného a rekreačného športu.										
Opatrenie 6.5.2.1	Dobudovanie športového areálu v obci.										
Opatrenie 6.5.2.2	Výstavba tenisového kurtu.										
Opatrenie 6.5.2.3	Výstavba cykloturistických trás.										
Opatrenie 6.5.2.4	Výstavba menších športových ihrísk.										
Opatrenie 6.5.2.5	Vytváranie materiálnych a finančných podmienok na rozvoj výkonnostného a rekreačného športu v obci.										
Opatrenie 6.5.2.6	Podpora organizácie športových podujatí regionálneho významu.										
Opatrenie 6.5.2.7	Podpora športových aktivít zdravotne postihnutých občanov.										
Opatrenie 6.5.2.8	Podporovať talentovanú mládež.										
Opatrenie 6.5.2.9	Spolupracovať s občianskymi združeniami, inými právnickými a fyzickými osobami, pôsobiacimi v oblasti telesnej kultúry.										
Opatrenie 6.5.2.10	Rekonštrukcia tribúny a šatní pre potreby futbalového ihriska.										
Opatrenie 6.5.2.11	Rekonštrukcia oplatenia futbalového ihriska.										

Časový horizont čerpania zdrojov									
Rok	Oprávnené náklady spolu	Verejné zdroje						Súkromné zdroje	EIB
		Verejné zdroje spolu	Fond EÚ	Národné verejné zdroje					
				Národné verejné zdroje spolu	Štátny rozpočet	Regionálne zdroje	Miestne zdroje		
A=B+H+CH	B=C+D	C	D=E+F+G	E	F	G	H	CH	
2007	684	684	479	205	171	0	34	0	0
2008	1034	947	649	298	259	0	39	88	0
2009	834	747	509	238	209	0	29	88	0
2010	448	360	238	122	112	0	10	88	0
2011	98	98	68	29	24	0	5	0	0
2012	8	8	5	2	2	0	0	0	0
2013	0	0	0	0	0	0	0	0	0
2014	0	0	0	0	0	0	0	0	0
2015	0	0	0	0	0	0	0	0	0
2016	0	0	0	0	0	0	0	0	0
Spolu	3105	2843	1949	894	776	0	118	263	0

Predpokladané zdroje čerpania z fondov EÚ - Operačný program VZDELÁVANIE		
Prioritné osi programu	Opatrenia	Fond
1 Moderné vzdelávanie pre znalostnú spoločnosť	1.1 Premena tradičnej školy na modernú	ESF
	1.2 Vysoké školy a výskum a vývoj ako motory rozvoja znalostnej spoločnosti	



	1.3 Celoživotné vzdelávanie pre všetkých ako základný princíp znalostnej spoločnosti	
	1.4 Zvyšovanie vzdelanostnej úrovne osôb s osobitými vzdelávacími potrebami so zreteľom na marginalizované rómske komunity	
3 Technická pomoc		ESF

Predpokladané zdroje čerpania z fondov EÚ - REGIONÁLNY operačný program		
Prioritné osi programu	Opatrenia	Fond
1 Infraštruktúra vzdelávania	1.1 Rekonštrukcia, rozširovanie a modernizácia existujúcich vzdelávacích zariadení s cieľom zlepšenia podmienok vzdelávacieho procesu (materské, základné a stredné školy)	ERDF
2 Infraštruktúra sociálnych služieb a sociálnoprávnej ochrany a sociálnej kurately	2.1 Budovanie nových zariadení sociálnych služieb a sociálnoprávnej ochrany a sociálnej kurately a obstaranie ich vnútorného zariadenia	ERDF
	2.2 Rekonštrukcia, rozširovanie a modernizácia existujúcich zariadení sociálnych služieb a sociálnoprávnej ochrany a sociálnej kurately s cieľom zvýšenia kvality nimi poskytovaných služieb	
3 Infraštruktúra pamäťových a fondových inštitúcií na regionálnej a miestnej úrovni a revitalizácia pamiatkového fondu	3.1. Modernizácia regionálnej a miestnej infraštruktúry pamäťových a fondových inštitúcií	ERDF
	3.2 Revitalizácia a hospodárske využitie pamiatkových objektov v území	
4 Podpora konkurencieschopnosti a inovatívnej kapacity regiónov	4.1 Modernizácia a budovanie regionálnych komunikácií zaisťujúcich dopravnú obslužnosť regiónu	ERDF
	4.2 Regenerácia sídiel	
5 Infraštruktúra cestovného ruchu	5.1 Podpora a obnova infraštruktúry cestovného ruchu	ERDF
6 Infraštruktúra nekomerčných záchranných služieb	6.1 Rekonštrukcia, rozširovanie a opravy stavebného fondu nekomerčných záchranných služieb a modernizácia ich vnútorného vybavenia	ERDF
7 Technická pomoc		ERDF

8.6 KULTÚRA

Strategický zámer				
Trvalé pôsobenie na kultúrne povedomie obyvateľov širokou paletou kultúrnych aktivít organizovaných externými subjektami. Existencia dôstojných priestorov pre kultúrne aktivity je povinnosť obce. Priebežná a kreatívna propagácia podujatí má vplyv na imidž obce a tým aj na cestovný ruch.				
Cieľ 6.6.1	Zachovanie kultúrno-historického potenciálu obce a rozvoj kultúrnych, informačných a voľnočasových aktivít v nadväznosti na rozvoj cestovného ruchu na regionálnej a miestnej úrovni.			
Opatrenie 6.6.1.1	Výstavba otvoreného pódia pre kultúrne účely.			
		Predpokladaný rozpočet	Zdroje financovania	Oprávnení žiadatelia
Aktivity	Spracovanie technickej dokumentácie.	45	rozpočet obce, ŠF EÚ	obec Miezgovce
	Výstavba pódia.	350	rozpočet obce, ŠF EÚ	obec Miezgovce
Opatrenie 6.6.1.2	Rekonštrukcia tradičnej architektúry a zriadenie stálych expozícií z pôvodného štýlu života obyvateľov vo obci.			
		Predpokladaný rozpočet	Zdroje financovania	Oprávnení žiadatelia
Aktivity	Výber vhodných objektov.	podľa potreby	rozpočet obce	obec Miezgovce
	Vyriešenie vlastníckych vzťahov.	podľa potreby	rozpočet obce, ŠF EÚ, MK SR	obec Miezgovce
	Rekonštrukcia a vybavenie expozície.	150	rozpočet obce, ŠF EÚ, MK SR	obec Miezgovce
Opatrenie 6.6.1.3	Prepojiť obec so subjektami cestovného ruchu, agroturistiky.			
		Predpokladaný rozpočet	Zdroje financovania	Oprávnení žiadatelia



Aktivity	Zabezpečenie personálnych kapacít.	podľa potreby	rozpočet obce	obec Miezgovce
Opatrenie 6.6.1.4	Budovanie remeselníckych dvorov.			
		Predpokladaný rozpočet	Zdroje financovania	Oprávnení žiadatelia
Aktivity	Výber a rekonštrukcia vhodných budov na alokáciu remeselného dvora.	podľa potreby	rozpočet obce, ŠF EÚ	obec Miezgovce
	Zabezpečenie personálnych kapacít.	podľa potreby	rozpočet obce, ŠF EÚ	obec Miezgovce
	Materiálne zabezpečenie remeselných dvorov predmetmi s kultúrnohistorickou hodnotou.	podľa potreby	rozpočet obce, ŠF EÚ	obec Miezgovce
Opatrenie 6.6.1.5	Vybudovanie turistických a náučných trás pre žiakov, študentov, rodiny s deťmi, priemerných aj náročných klientov s využitím kultúrno – historického, folklórneho aj prírodného bohatstva.			
		Predpokladaný rozpočet	Zdroje financovania	Oprávnení žiadatelia
Aktivity	Zabezpečenie personálnych kapacít.	podľa potreby	rozpočet obce, ŠF EÚ	obec Miezgovce
	Výber vhodných trás.	podľa potreby	rozpočet obce, ŠF EÚ	obec Miezgovce
	Spracovanie technickej dokumentácie.	60	rozpočet obce, ŠF EÚ	obec Miezgovce
	Realizácia výstavby.	500	rozpočet obce, ŠF EÚ	obec Miezgovce
Opatrenie 6.6.1.6	Zachovanie a rozvoj ľudových tradícií (folklórny tanec, hudba a spev, ľudové remeslá, ľudový odev a doplnky, pôvodné bývanie a hospodárenie) a ich maximálne využitie v cestovnom ruchu a agroturistike.			
		Predpokladaný rozpočet	Zdroje financovania	Oprávnení žiadatelia
Aktivity	Zabezpečenie priestorov, finančných a materiálnych prostriedkov.	podľa potreby	rozpočet obce	obec Miezgovce
Opatrenie 6.6.1.7	Rekonštrukcia domu kultúry – exteriéry (strecha, fasády, ...).			
		Predpokladaný rozpočet	Zdroje financovania	Oprávnení žiadatelia
Aktivity	Vypracovanie technickej dokumentácie.	60	rozpočet obce, ŠF EÚ, MK SR	obec Miezgovce
	Rekonštrukcia exteriérov.	1 000	rozpočet obce, ŠF EÚ, MK SR	obec Miezgovce
Opatrenie 6.6.1.8	Rekonštrukcia interiérov domu kultúry.			
		Predpokladaný rozpočet	Zdroje financovania	Oprávnení žiadatelia
Aktivity	Vypracovanie technickej dokumentácie.	40	rozpočet obce, ŠF EÚ, MK SR	obec Miezgovce
	Rekonštrukcia interiérov.	550	rozpočet obce, ŠF EÚ, MK SR	obec Miezgovce
Opatrenie 6.6.1.9	Modernizácia kuchyne kultúrneho domu.			
		Predpokladaný rozpočet	Zdroje financovania	Oprávnení žiadatelia
Aktivity	Obstaranie zariadenia.	250	rozpočet obce, ŠF EÚ, MK SR	obec Miezgovce
Opatrenie 6.6.1.10	Organizovanie pravidelných kultúrnych podujatí – Deň obce, Hody, atď..			
		Predpokladaný rozpočet	Zdroje financovania	Oprávnení žiadatelia
Aktivity	Personálne zabezpečenie.	podľa potreby	rozpočet obce, ŠF EÚ, MK SR	obec Miezgovce
Cieľ 6.6.2	Organizačné zabezpečenie			
Opatrenie 6.6.2.1	Spracovať kalendár kultúrnych podujatí na celý rok, tento priebežne aktualizovať. Rozšíriť žánrovú ponuku s orientáciou na hodnotný kultúrny prínos.			
		Predpokladaný rozpočet	Zdroje financovania	Oprávnení žiadatelia
Aktivity	Personálne a finančné zabezpečenie.	podľa potreby	rozpočet obce	obec Miezgovce
	Spracovanie kalendár kultúrnych podujatí.	10	rozpočet obce	obec Miezgovce
Cieľ 6.6.3	Propagácia v oblasti kultúry			



Opatrenie 6.6.3.1	Spracovať globálnu koncepciu „propagácie“ histórie obce v multimediálnej forme.			
		Predpokladaný rozpočet	Zdroje financovania	Oprávnení žiadatelia
Aktivity	Personálne a finančné zabezpečenie.	podľa potreby	rozpočet obce, ŠF EÚ	obec Miezgovce
	Spracovanie koncepcie v multimediálnej forme.	25	rozpočet obce, ŠF EÚ	obec Miezgovce
Opatrenie 6.6.3.2	Spracovať komplexný informačný buletín o historickom vývoji a tradíciách obce pre školy aj subjekty cestovného ruchu.			
		Predpokladaný rozpočet	Zdroje financovania	Oprávnení žiadatelia
Aktivity	Personálne a finančné zabezpečenie.	podľa potreby	rozpočet obce, ŠF EÚ	obec Miezgovce
	Spracovanie buletínu.	12	rozpočet obce, ŠF EÚ	obec Miezgovce
Opatrenie 6.6.3.3	Propagácia kultúry na internete prostredníctvom www stránky obce.			
		Predpokladaný rozpočet	Zdroje financovania	Oprávnení žiadatelia
Aktivity	Finančné zabezpečenie.	10	rozpočet obce, ŠF EÚ	obec Miezgovce
	Obsahová analýza www stránky.	5	rozpočet obce, ŠF EÚ	obec Miezgovce
	Priebežná aktualizácia www stránky.	1	rozpočet obce	obec Miezgovce

Predpokladaná štruktúra finančných zdrojov (tis. Sk)

Ciele	Oprávnené náklady spolu	Verejné zdroje						Súkromné zdroje	EIB
		Verejné zdroje spolu	Fond EÚ	Národné verejné zdroje					
				Národné verejné zdroje spolu	Štátny rozpočet	Regionálne zdroje	Miestne zdroje		
A=B+H+CH	B=C+D	C	D=E+F+G	E	F	G	H	CH	
Opatrenie 6.6.1.1	395	395	277	119	99	0	20	0	0
Opatrenie 6.6.1.2	150	150	105	45	38	0	8	0	0
Opatrenie 6.6.1.5	560	560	392	168	140	0	28	0	0
Opatrenie 6.6.1.7	1 060	1 060	742	318	265	0	53	0	0
Opatrenie 6.6.1.8	590	590	413	177	148	0	30	0	0
Opatrenie 6.6.1.9	250	250	175	75	63	0	13	0	0
Opatrenie 6.6.2.1	10	10	7	3	3	0	1	0	0
Opatrenie 6.6.3.1	25	25	18	8	6	0	1	0	0
Opatrenie 6.6.3.2	12	12	8	4	3	0	1	0	0
Opatrenie 6.6.3.3	16	16	11	5	4	0	1	0	0
Spolu	3 068	3 068	2 147	920	767	0	153	0	0

Časový horizont uskutočnenia

Ciele a opatrenia / Termín uskutočnenia	2007	2008	2009	2010	2011	2012	2013	2014	2015	2016
Cieľ 6.6.1	Zachovanie kultúrno-historického potenciálu obce a rozvoj kultúrnych, informačných a voľnočasových aktivít v nadväznosti na rozvoj cestovného ruchu na regionálnej a miestnej úrovni.									
Opatrenie 6.6.1.1	Výstavba otvoreného pódia pre kultúrne účely.									
Opatrenie 6.6.1.2	Rekonštrukcia tradičnej architektúry a zriadenie stálych expozícií z pôvodného štýlu života obyvateľov vo obci.									
Opatrenie 6.6.1.3	Prepojiť obec so subjektami cestovného ruchu, agroturistiky.									



	2.2 Rekonštrukcia, rozširovanie a modernizácia existujúcich zariadení sociálnych služieb a sociálnoprávnej ochrany a sociálnej kurately s cieľom zvýšenia kvality nimi poskytovaných služieb	
3 Infraštruktúra pamäťových a fondových inštitúcií na regionálnej a miestnej úrovni a revitalizácia pamiatkového fondu	3.1. Modernizácia regionálnej a miestnej infraštruktúry pamäťových a fondových inštitúcií	ERDF
	3.2 Revitalizácia a hospodárske využitie pamiatkových objektov v území	
4 Podpora konkurencieschopnosti a inovatívnej kapacity regiónov	4.1 Modernizácia a budovanie regionálnych komunikácií zaisťujúcich dopravnú obslužnosť regiónu	ERDF
	4.2 Regenerácia sídiel	
5 Infraštruktúra cestovného ruchu	5.1 Podpora a obnova infraštruktúry cestovného ruchu	ERDF
6 Infraštruktúra nekomerčných záchranných služieb	6.1 Rekonštrukcia, rozširovanie a opravy stavebného fondu nekomerčných záchranných služieb a modernizácia ich vnútorného vybavenia	ERDF
7 Technická pomoc		ERDF

8.7 CESTOVNÝ RUCH A PUBLIC RELATIONS

Strategický zámer				
Budovať goodwill obce a dosiahnuť, aby sa stala strediskom cestovného ruchu v oblasti športu, kultúry a turistiky.				
Cieľ 6.8.1		Účinná propagácia obce.		
Opatrenie				
6.8.1.1	Aktualizácia samostatnej www stránky obce.			
		Predpokladaný rozpočet	Zdroje financovania	Oprávnení žiadatelia
Aktivity	Finančné zabezpečenie.	10	rozpočet obce, podnikateľské subjekty	obec Miezgovce
	Obsahová analýza www stránky.	5	rozpočet obce, podnikateľské subjekty	obec Miezgovce
	Priebežná aktualizácia www stránky.	1	rozpočet obce,	obec Miezgovce
6.8.1.2	Spracovať globálnu koncepciu propagácie obce v multimediálnej forme.			
		Predpokladaný rozpočet	Zdroje financovania	Oprávnení žiadatelia
Aktivity	Personálne a finančné zabezpečenie.	podľa potreby	rozpočet obce, ŠF EÚ, MK SR	obec Miezgovce
	Spracovanie koncepcie v multimediálnej forme.	20	rozpočet obce, ŠF EÚ, MK SR	obec Miezgovce
6.8.1.3	Spracovať koncepciu regionálnej spolupráce s okolitými turistickými lokalitami a domácimi i zahraničnými CK.			
		Predpokladaný rozpočet	Zdroje financovania	Oprávnení žiadatelia
Aktivity	Personálne a finančné zabezpečenie.	podľa potreby	rozpočet obce, ŠF EÚ, MH SR	obec, podnikateľské subjekty
	Spracovanie koncepcie regionálnej spolupráce.	20	rozpočet obce, ŠF EÚ, MH SR	obec, podnikateľské subjekty
Cieľ 6.8.2	Rekreačno- relaxačné zázemie obce.			
6.8.2.1	Výstavba priestorov v tradičnom štýle na uskutočňovanie zabíjačkových hodov.			
		Predpokladaný rozpočet	Zdroje financovania	Oprávnení žiadatelia
Aktivity	Spracovanie technickej dokumentácie.	70	rozpočet obce, ŠF EÚ	obec Miezgovce
	Výstavba priestorov.	1 500	rozpočet obce, ŠF EÚ	obec Miezgovce
6.8.2.2	Výstavba oddychovej zóny v časti Kostolník.			
		Predpokladaný	Zdroje	Oprávnení



		rozpočet	financovania	žiadatelia
Aktivity	Vypracovanie technickej dokumentácie a príprava projektového spisu.	100	rozpočet obce, ŠF EÚ	obec Miezgovce
	Výstavba oddychovej zóny v obci.	3 500	rozpočet obce, ŠF EÚ	obec Miezgovce
Opatrenie 6.8.2.3	Výstavba ubytovacieho zariadenia penziónového typu - rekonštrukcia budovy bývalého pohostinstva.			
		Predpokladaný rozpočet	Zdroje financovania	Oprávnení žiadatelia
Aktivity	Spracovanie technickej dokumentácie.	100	ŠF EÚ, podnikateľské subjekty, úvery, iné grantové schémy	podnikateľské subjekty
	Výstavba zariadenia.	4 000	ŠF EÚ, podnikateľské subjekty, úvery, iné grantové schémy	podnikateľské subjekty
Opatrenie 6.8.2.4	Rekonštrukcia historickej budovy v strede obce.			
		Predpokladaný rozpočet	Zdroje financovania	Oprávnení žiadatelia
Aktivity	Spracovanie technickej dokumentácie.	70	rozpočet obce, ŠF EÚ	obec Miezgovce
	Rekonštrukcia budovy.	1 000	rozpočet obce, ŠF EÚ	obec Miezgovce
Opatrenie 6.8.2.5	Zriadenie múzea v budove z roku 1908.			
		Predpokladaný rozpočet	Zdroje financovania	Oprávnení žiadatelia
Aktivity	Nákup vnútorného zariadenia.	200	rozpočet obce, ŠF EÚ	obec Miezgovce
	Obstaranie expozície.	podľa potreby	rozpočet obce, ŠF EÚ	obec Miezgovce
Opatrenie 6.8.2.6	Dobudovanie športového areálu v obci.			
		Predpokladaný rozpočet	Zdroje financovania	Oprávnení žiadatelia
Aktivity	Dobudovanie športového areálu v obci.	podľa potreby	ŠF EÚ, podnikateľské subjekty, úvery, iné grantové schémy	podnikateľské subjekty
Opatrenie 6.8.2.7	Výstavba lyžiarskeho vleku.			
		Predpokladaný rozpočet	Zdroje financovania	Oprávnení žiadatelia
Aktivity	Vypracovanie podnikateľského plánu a štúdie uskutočniteľnosti.	60	ŠF EÚ, podnikateľské subjekty, úvery, iné grantové schémy	podnikateľské subjekty
	Výber a príprava vhodnej lokality.	1 500	ŠF EÚ, podnikateľské subjekty, úvery, iné grantové schémy	podnikateľské subjekty
	Výstavba lyžiarskeho vleku s príslušenstvom.	5 000	ŠF EÚ, podnikateľské subjekty, úvery, iné grantové schémy	podnikateľské subjekty
Opatrenie 6.8.2.8	Výstavba sociálnych zariadení pri lyžiarskom vleku.			
		Predpokladaný rozpočet	Zdroje financovania	Oprávnení žiadatelia
Aktivity	Vypracovanie podnikateľského plánu a štúdie uskutočniteľnosti.	80	rozpočet obce, ŠF EÚ, podnikateľské subjekty, úvery,	obec Miezgovce



			iné grantové schémy	
	Výber a príprava vhodnej lokality.	500	rozpočet obce, ŠF EÚ, podnikateľské subjekty, úvery, iné grantové schémy	obec Miezgovce
	Výstavba zariadení.	750	rozpočet obce, ŠF EÚ, podnikateľské subjekty, úvery, iné grantové schémy	obec Miezgovce
Opatrenie 6.8.2.9	Zriadenie stánkov rýchleho občerstvenia.			
		Predpokladaný rozpočet	Zdroje financovania	Oprávnení žiadatelia
Aktivity	Vypracovanie podnikateľského plánu a štúdie uskutočniteľnosti.	50	ŠF EÚ, podnikateľské subjekty, úvery, iné grantové schémy	podnikateľské subjekty
	Výber a príprava vhodnej lokality.	250	ŠF EÚ, podnikateľské subjekty, úvery, iné grantové schémy	podnikateľské subjekty
	Výstavba stánkov rýchleho občerstvenia.	500	ŠF EÚ, podnikateľské subjekty, úvery, iné grantové schémy	podnikateľské subjekty
Opatrenie 6.8.2.10	Rekonštrukcia rybníka v časti Kostolník.			
		Predpokladaný rozpočet	Zdroje financovania	Oprávnení žiadatelia
Aktivity	Spracovanie technickej dokumentácie.	120	ŠF EÚ, podnikateľské subjekty, úvery, iné grantové schémy	podnikateľské subjekty
	Rekonštrukcia rybníka.	3 000	ŠF EÚ, podnikateľské subjekty, úvery, iné grantové schémy	podnikateľské subjekty
Opatrenie 6.8.2.11	Výstavba ubytovacieho zariadenia penziónového typu v blízkosti rybníka.			
		Predpokladaný rozpočet	Zdroje financovania	Oprávnení žiadatelia
Aktivity	Vypracovanie podnikateľského plánu a štúdie uskutočniteľnosti.	100	ŠF EÚ, podnikateľské subjekty, úvery, iné grantové schémy	podnikateľské subjekty
	Výber a príprava vhodnej lokality.	2 500	ŠF EÚ, podnikateľské subjekty, úvery, iné grantové schémy	podnikateľské subjekty
	Výstavba penziónu.	5 000	ŠF EÚ, podnikateľské subjekty, úvery, iné grantové schémy	podnikateľské subjekty
Opatrenie 6.8.2.12	Výstavba športovej infraštruktúry v blízkosti penziónu.			
		Predpokladaný rozpočet	Zdroje financovania	Oprávnení žiadatelia
Aktivity	Vypracovanie podnikateľského plánu a štúdie	80	ŠF EÚ,	podnikateľské



	uskutočiteľnosti.		podnikateľské subjekty, úvery, iné grantové schémy	subjekty
	Výber a príprava vhodnej lokality.	1 500	ŠF EÚ, podnikateľské subjekty, úvery, iné grantové schémy	podnikateľské subjekty
	Výstavba športovej infraštruktúry.	2 000	ŠF EÚ, podnikateľské subjekty, úvery, iné grantové schémy	podnikateľské subjekty
Cieľ 6.8.3	Podpora podnikateľských aktivít v cestovnom ruchu.			
Opatrenie 6.8.3.1	Uzavrieť s podnikateľmi dohody o poskytovaní služieb v agroturistike a cestovnom ruchu a o propagovaní ich služieb obcou.			
		Predpokladaný rozpočet	Zdroje financovania	Oprávnení žiadatelia
Aktivity	Zabezpečenie personálnych kapacít.	podľa potreby	rozpočet obce,	obec Miezgovce
Opatrenie 6.8.3.2	Podporovať podnikateľské subjekty, neziskové organizácie a inštitúcie pri získavaní finančných prostriedkov z grantov a fondov EÚ.			
		Predpokladaný rozpočet	Zdroje financovania	Oprávnení žiadatelia
Aktivity	Zabezpečenie personálnych kapacít.	podľa potreby	rozpočet obce,	obec Miezgovce

Predpokladaná štruktúra finančných zdrojov (tis. Sk)									
Ciele	Oprávnené náklady spolu	Verejné zdroje						Súkromné zdroje	EIB
		Verejné zdroje spolu	Fond EÚ	Národné verejné zdroje					
				Národné verejné zdroje spolu	Štátny rozpočet	Regionálne zdroje	Miestne zdroje		
A=B+H+CH	B=C+D	C	D=E+F+G	E	F	G	H	CH	
Opatrenie 6.8.1.1	16	16	11	5	4	0	1	0	0
Opatrenie 6.8.1.2	20	20	14	6	5	0	1	0	0
Opatrenie 6.8.1.3	20	17	11	6	5	0	0,5	4	0
Opatrenie 6.8.2.1	1 570	1 570	1 099	471	393	0	79	0	0
Opatrenie 6.8.2.2	3 600	3 600	2 520	1 080	900	0	180	0	0
Opatrenie 6.8.2.3	4 100	2 665	1 640	1 025	1 025	0	0	1 435	0
Opatrenie 6.8.2.4	1 070	1 070	749	321	268	0	54	0	0
Opatrenie 6.8.2.5	200	200	140	60	50	0	10	0	0
Opatrenie 6.8.2.7	6 560	4 264	2 624	1 640	1 640	0	0	2 296	0
Opatrenie 6.8.2.8	1 330	1 330	931	399	333	0	67	0	0
Opatrenie 6.8.2.9	800	520	320	200	200	0	0	280	0
Opatrenie 6.8.2.10	3 120	2 028	1 248	780	780	0	0	1 092	0
Opatrenie 6.8.2.11	7 600	4 940	3 040	1 900	1 900	0	0	2 660	0
Opatrenie 6.8.2.12	3 580	2 327	1 432	895	895	0	0	1 253	0
Spolu	33 586	24 566	15 779	8 787	8 396	0	391	9 020	0



Časový horizont uskutočnenia											
Ciele a opatrenia / Termín uskutočnenia		2007	2008	2009	2010	2011	2012	2013	2014	2015	2016
Cieľ 6.8.1	Účinná propagácia obce.										
Opatrenie 6.8.1.1	Aktualizácia samostatnej www stránky obce.										
Opatrenie 6.8.1.2	Spracovať globálnu koncepciu propagácie obce v multimediálnej forme.										
Opatrenie 6.8.1.3	Spracovať koncepciu regionálnej spolupráce s okolitými turistickými lokalitami a domácimi i zahraničnými CK.										
Cieľ 6.8.2	Rekreačno- relaxačné zázemie obce.										
Opatrenie 6.8.2.1	Výstavba priestorov v tradičnom štýle na uskutočňovanie zabijačkových hodov.										
Opatrenie 6.8.2.2	Výstavba oddychovej zóny v časti Kostolník.										
Opatrenie 6.8.2.3	Výstavba ubytovacieho zariadenia penziónového typu - rekonštrukcia budovy bývalého pohostinstva.										
Opatrenie 6.8.2.4	Rekonštrukcia historickej budovy v strede obce.										
Opatrenie 6.8.2.5	Zriadenie múzea v budove z roku 1908.										
Opatrenie 6.8.2.6	Dobudovanie športového areálu v obci.										
Opatrenie 6.8.2.7	Výstavba lyžiarskeho vleku.										
Opatrenie 6.8.2.8	Výstavba sociálnych zariadení pri lyžiarskom vleku.										
Opatrenie 6.8.2.9	Zriadenie stánkov rýchleho občerstvenia.										
Opatrenie 6.8.2.10	Rekonštrukcia rybníka v časti Kostolník.										
Opatrenie 6.8.2.11	Výstavba ubytovacieho zariadenia penziónového typu v blízkosti rybníka.										
Opatrenie 6.8.2.12	Výstavba športovej infraštruktúry v blízkosti penziónu.										
Cieľ 6.8.3	Podpora podnikateľských aktivít v cestovnom ruchu.										
Opatrenie 6.8.3.1	Uzavrieť s podnikateľmi dohody o poskytovaní služieb v agroturistike a cestovnom ruchu a o propagovaní ich služieb obcou.										
Opatrenie 6.8.3.2	Podporovať podnikateľské subjekty, neziskové organizácie a inštitúcie pri získavaní finančných prostriedkov z grantov a fondov EÚ.										

Časový horizont čerpania zdrojov									
Rok	Oprávnené náklady spolu	Verejné zdroje						Súkromné zdroje	EIB
		Verejné zdroje spolu	Fond EÚ	Národné verejné zdroje					
				Národné verejné zdroje spolu	Štátny rozpočet	Regionálne zdroje	Miestne zdroje		
A=B+H+CH	B=C+D	C	D=E+F+G	E	F	G	H	CH	
2007	5557	4081	2625	1456	1389	0	67	1476	0
2008	5889	4414	2858	1556	1472	0	84	1476	0
2009	6984	5125	3296	1830	1746	0	84	1859	0
2010	6554	4695	2995	1701	1639	0	62	1859	0
2011	5377	3792	2405	1387	1344	0	42	1585	0
2012	2704	1938	1236	702	676	0	26	766	0
2013	516	516	361	155	129	0	26	0	0
2014	2	2	1	0	0	0	0	0	0
2015	2	2	1	0	0	0	0	0	0
2016	2	2	1	0	0	0	0	0	0
Spolu	33586	24566	15779	8787	8396	0	391	9020	0



Predpokladané zdroje čerpania z fondov EÚ - REGIONÁLNY operačný program		
Prioritné osi programu	Opatrenia	Fond
1 Infraštruktúra vzdelávania	1.1 Rekonštrukcia, rozširovanie a modernizácia existujúcich vzdelávacích zariadení s cieľom zlepšenia podmienok vzdelávacieho procesu (materské, základné a stredné školy)	ERDF
2 Infraštruktúra sociálnych služieb a sociálnoprávnej ochrany a sociálnej kurately	2.1 Budovanie nových zariadení sociálnych služieb a sociálnoprávnej ochrany a sociálnej kurately a obstaranie ich vnútorného zariadenia	ERDF
	2.2 Rekonštrukcia, rozširovanie a modernizácia existujúcich zariadení sociálnych služieb a sociálnoprávnej ochrany a sociálnej kurately s cieľom zvýšenia kvality nimi poskytovaných služieb	
3 Infraštruktúra pamäťových a fondových inštitúcií na regionálnej a miestnej úrovni a revitalizácia pamiatkového fondu	3.1. Modernizácia regionálnej a miestnej infraštruktúry pamäťových a fondových inštitúcií	ERDF
	3.2 Revitalizácia a hospodárske využitie pamiatkových objektov v území	
4 Podpora konkurencieschopnosti a inovatívnej kapacity regiónov	4.1 Modernizácia a budovanie regionálnych komunikácií zaisťujúcich dopravnú obslužnosť regiónu	ERDF
	4.2 Regenerácia sídiel	
5 Infraštruktúra cestovného ruchu	5.1 Podpora a obnova infraštruktúry cestovného ruchu	ERDF
6 Infraštruktúra nekomerčných záchranných služieb	6.1 Rekonštrukcia, rozširovanie a opravy stavebného fondu nekomerčných záchranných služieb a modernizácia ich vnútorného vybavenia	ERDF
7 Technická pomoc		ERDF

9 ZABEZPEČENIE PHSR

Po schválení PHSR nastáva vlastná realizácia PHSR, jeho opatrení a úloh. Uskutočnenie aktivít uvedených v PHSR predpokladá určité finančné a administratívne zabezpečenie.

9.1 FINANČNÉ ZABEZPEČENIE PHSR

Finančné vyčíslenie jednotlivých aktivít sa v PHSR uvádza pri väčšine opatrení a aktivít, potrebných na naplnenie cieľov programu. Tie sú stanovené odhadom, konečné rozpočty budú súčasťou vykonávacích plánov. Pri schvaľovaní financovania jednotlivých úloh, vyplývajúcich z aktivít, sa bude prihliadať na ich dôležitosť a dopad na hospodársky a sociálny rozvoj obce. Viaceré úlohy sa môžu realizovať v rámci bežnej prevádzky samosprávy, mnohé však vyžadujú náročnejšie finančné a personálne zdroje a spoluprácu s inými subjektami.

Potenciálne zdroje na realizáciu opatrení a úloh PHSR sú:

- vlastné zdroje – rozpočet obce,
- bankové úvery,
- štátne dotácie z účelových fondov,
- dotácie z výťažku lotérií,
- financie z Národných projektov (MPSVR, úrady práce sociálnych vecí a rodiny),
- štrukturálne a fondy,
- nadácie, neinvestičné fondy,
- účelové fondy zahraničných zastupiteľstiev v SR (holandské, americké, kanadské,...),
- Svetová banka,
- sponzoring podnikateľov, firiem, bankového sektora, súkromných osôb,
- združovanie prostriedkov verejnej a neverejnej sféry, atď.,

Štruktúra uvedených zdrojov bude závisieť na aktuálnej finančnej situácii obce ako aj na spoločensko-ekonomických podmienkach.



9.2 ADMINISTRATÍVNE ZABEZPEČENIE PHSR

Nevyhnutnou podmienkou plnenia programu je administratívne zabezpečenie jeho realizácie. Realizácia vyžaduje pravidelnú systematickú prácu skupín odborníkov a pracovníkov samosprávy. Na tento účel sa doporučuje zriadiť nasledovné orgány s prepojením na vlastné ľudské zdroje:

1. Výbor pre PHSR

Poradný orgán zložený zo starostu a poslancov obecného zastupiteľstva. Úlohou výboru bude v intervale minimálne dva krát do roka posúdiť Správu o realizácii PHSR a stav finančného čerpania prostriedkov, dopadovú analýzu PHSR, plán na ďalšie obdobie a navrhovať stratégiu rozvoja a doplnenie úloh a opatrení, ktoré neboli uvedené v PHSR.

2. Komisia strategického rozvoja

Výkonný útvar, zabezpečujúci plánovanie a realizáciu úloh PHSR. Úlohou útvaru bude: vypracovávať projekty, koordinovať projekty, monitorovať realizáciu projektov, vypracovávať dopadové analýzy projektov, spolupracovať s inými partnermi doma a v zahraničí na realizácii projektov, vyhľadávať potenciálne zdroje a partnerstvá na realizáciu úloh PHSR, dohliadať nad ekonomickým čerpaním projektových prostriedkov, zbierať podklady o projektoch v rámci PHSR realizovaných inými subjektami, viesť aktuálnu analýzu demografie a štruktúry ekonomických charakteristík obce, sledovať podnikateľskú klímu a vzájomný vzťah odvetví v obci, poskytovať asistenciu podnikom vytváraním všestranných komunikačných kanálov, atď.

3. Koordinátor pre stratégiu

Bude mať za úlohu: fungovať ako výkonný tajomník, koordinovať realizáciu PHSR, predkladať správy, podieľať sa na určovaní priorít realizácie PHSR, koordinovať stretnutia, podnety, požiadavky predstaviteľov rozhodujúcich odvetví na území obce, zaznamenávať dôležité trendy v hospodárstve majúce dopad na vývoj obce, podieľať sa na budovaní verejno-súkromných partnerstiev, zúčastňovať sa na dôležitých domácich a zahraničných stretnutiach, konferenciách, zameraných na rozvoj obce.

4. Vlastní zamestnanci

Do realizácie PHSR budú zapojení aj ostatní zamestnanci.

10 MONITOROVANIE PHSR

Monitorovanie PHSR budú uskutočňovať:

- Výbor pre PHSR,
- Komisia strategického rozvoja,
- Koordinátor pre stratégiu,
- Obecné zastupiteľstvo,

10.1 SPÔSOB MONITOROVANIA PHSR

Monitorovanie plnenia PHSR bude vykonávať Komisia strategického rozvoja. Koordinátorovi pre stratégiu pracovníci Útvoru budú pravidelne predkladať správy o postupe realizácie a príprave projektov, o vlastnej činnosti a o iných aktivitách súvisiace s plnením PHSR. Koordinátor pre stratégiu bude predkladať na zasadnutia Výboru Správy o realizácii PHSR, pre posúdenie súladu aktivít s Programom hospodárskeho a sociálneho rozvoja. Výbor vydá k realizácii stanovisko, ktoré sa predloží poslancom na Obecné zastupiteľstvo pri schvaľovaní ročných rozpočtov.

Počas roka sa môže každý poslanec obecného zastupiteľstva oboznámiť s priebehom plnenia PHSR na Útvare strategického rozvoja alebo u Koordinátora pre stratégiu.

10.2 VYHODNOCOVANIE A SPÔSOB MODIFIKOVANIA PHSR

Hlavným hodnotiacim dokumentom PHSR bude *Správa o realizácii PHSR*, ktorú vypracuje Útvar strategického rozvoja.




Spôsob modifikovania PHSR

Predkladať návrhy na modifikovanie PHSR bude v právomoci Výboru pre PHSR. Koordinátor pre stratégiu môže tiež predkladať Výboru návrhy na doplnenie PHSR. Občania a inštitúcie môžu tiež v písomnej forme predložiť Útvaru návrh na modifikovanie PHSR.

Na zasadnutia Výboru v termíne schvaľovania obecného rozpočtu predloží Koordinátor *Dopadovú analýzu plnenia PHSR*.

Doplnenie PHSR sa uskutoční formou vypracovania *Návrhu na doplnenie PHSR*, ktorý bude obsahovať konkrétne nové špecifické ciele, opatrenia, aktivity a úlohy. Návrh sa predloží na schválenie obecnému zastupiteľstvu. Ak doplnenie PHSR bude spojené s možnosťou získať finančné prostriedky, alebo bude vyvolané inou nevyhnutnou potrebou, môže sa kvôli tomu tiež iniciovať mimoriadne zasadnutie Výboru alebo obecného zastupiteľstva.



11 ZÁVER

PHSR obce Miezgovce je strategický strednodobý dokument, ktorý určuje víziu rozvoja obce, prioritné rozvojové oblasti a strategické ciele ich naplnenia. Tento dokument je základným východiskom pre spracovanie ďalších materiálov rozvoja jednotlivých oblastí života obce.

PHSR je otvoreným dokumentom, ktorý bude pravidelne polročne vyhodnocovaný a aktualizovaný na zasadnutiach obecného zastupiteľstva.

Predmetný PHSR obce Miezgovce bol schválený na zasadnutí obecného zastupiteľstva dňa:

.....



12 POUŽITÁ LITERATÚRA

1. Národný rozvojový plán.
2. Národný strategický referenčný rámec 2007 - 2013.
3. Program hospodárskeho a sociálneho rozvoja Trenčianskeho samosprávneho kraja.
4. Zákon č. 503/2001 Z.z. o podpore regionálneho rozvoja, v znení neskorších predpisov.
5. Zákon č. 369/1990 Z.z. o obecnom zriadení, v znení neskorších predpisov.
6. Zákon č. 303/1995 Z.z. o rozpočtových pravidlách, v znení neskorších predpisov.
7. Zákon č. 482/2003 Z.z. o štátnej pokladnici.
8. Zákon č. 193/2001 Z.z. o podpore na zriadenie priemyselných parkov,
9. Zákon č. 156/2003 Z.z. ktorým sa mení a dopĺňa zákon č. 193/2001 Z.z. o podpore na zriadenie priemyselných parkov.
10. VEDA. Encyklopédia Slovenska. VI zv. Veda, Bratislava, 1982.
10. JAROŠ, J. Tectonic styles of the homelands of superficial nappes. Rozpravy ČASV, Řada matematických a přírodných věd, roč. 81, seš. 6, Academia Praha, 1971.
11. LUKNIŠ, M. A KOL. Slovensko – Príroda. Vyd. Obzor, Bratislava, 1972.
12. MAZÚR, M., LUKNIŠ, M. Regionálne geomorfologické členenie SSR, Geogr. Čas., 30, 2, Bratislava, 1978.
13. UPSVAR. Štatistiky Úradu práce, sociálnych vecí a rodiny 1999 – 2006.
14. Interné materiály obce Miezgovce.
15. Sociologický ústav Slovenskej akadémie vied, REGIONÁLNY ROZVOJ SLOVENSKA VÝCHODISKÁ A SÚČASNÝ STAV, Editori: Mgr. Ľubomír Falťan, CSC., Doc. PhDr. Ján Pašiak, PhD. 2004, 88 s.
16. Ministerstvo životného prostredia Slovenskej republiky. Národná stratégia ISPA Slovenskej republiky: životné prostredie, Október 2000.
17. STREDOSLOVENSKÉ VYDAVATEĽSTVO. Vlastivedný sborník IV. Bratislava. 1961.
18. STREDOSLOVENSKÉ VYDAVATEĽSTVO. Vlastivedný sborník XI.. Bratislava. 1972.
19. http://www.sazp.sk/slovak/struktura/copk/chodniky/chkosk3/kapitoly/kap_5.html
20. http://www.mineraly.sk/files/lok/16_safarka.htm
21. http://enviroportal.sk/pdf/spravy_zp/kke02s.pdf
22. <http://www.fns.uniba.sk/zp/knihy/index.htm>
23. Jozef Jakál, Geografický ústav SAV, Štefánikova 49, 814 73 Bratislava, Slovensko KRASOVÉ FORMY A ICH VÄZBA NA VLASTNOSTI RELIÉFU A KLÍMY V ZÁPADNÝCH KARPATOCH.
24. <http://www.travelatlas.sk/stredponitrie/mapanavig.html>
25. http://www.skg.sk/detail_country.php?f=3§ion=0&city=B%E1novce+nad+Bebravou&lang=
26. <http://www.stur.sk/obrazky/miesta/rokos.htm>
27. http://www.mineraly.sk/files/lok/16_safarka.htm
28. http://enviroportal.sk/pdf/spravy_zp/kke02s.pdf
29. <http://volcanology.eligeos.org/permvolcincwc-5.html>
30. Zdroj: "<http://sk.wikipedia.org/wiki/Bebrava>"
31. http://sk.wikipedia.org/wiki/Radi%C5%A1a_%28rieka%29
32. <http://sk.wikipedia.org/wiki/Bebrava>
33. http://ec.europa.eu/agriculture/publi/reports/ruralemployment/com857_sk.pdf
34. http://www.vupu.sk/ps_poslaniepov.htm
35. <http://skala.szm.sk/prirodnokrasa.html>
36. <http://www.zachranmehradky.sk/view.php?cislocianku=2002100304>
37. <http://www.szpb.sk/obvtn/CC.htm>
38. Obec MIEZGOVCE - analýza stavu a vízia rozvoja orientovaného na ochranu a rozvoj kultúrneho a prírodného dedičstva, v kontexte mikroregiónov Bánovecko, Pobebravie a Uhrovská dolina.
39. <http://www.miezgovce.sk/>
40. <http://osky1.blogspot.com/2005/10/prroda-turca.html>
41. http://www.mineraly.sk/files/lok/16_safarka.htm
42. http://enviroportal.sk/pdf/spravy_zp/kke02s.pdf
43. <http://volcanology.eligeos.org/permvolcincwc-5.html>
44. <http://209.85.135.104/search?q=cache:dpykwegL8IwJ:www.enviro.gov.sk/servlets/files/8983+rieka+Radi%C5%A1a&hl=sk&gl=sk&ct=clnk&cd=31>



45. <http://osky1.blogspot.com/2005/10/prroda-turca.html>
46. http://enviroportal.sk/pdf/spravy_zp/ktn02s_zloz.pdf
47. <http://www.lexikon.sk/center.php?lng=sk&cls=01&act=02&id=1>
48. <http://skala.szm.sk/prirodnokrasa.html>
49. <http://www.zachranmehrady.sk/view.php?cislocianku=2002100304>



Program hospodárskeho a sociálneho rozvoja
obce Miezgovce
Programovacie obdobie 2007 – 2016
2007

Banská Bystrica
© SCARABEO, s.r.o. 2007

www.scarabeo.sk
scarabeo@scarabeo.sk